Liet. nuot. tinkl., dren.	Lietaus nuotekų, drenažo šulinys	32
(inžinerinio tinklo pavadinimas)	(įrenginio pavadinimas)	(įrenginio numeris)
Vilniaus m. sav., Tarandės k.		75330031
(adresas)		(LKS-94 M 1:500 plano numeris)

ĮRENGINIO PJŪVIAI (matmenys duoti m)

Vertikalinis

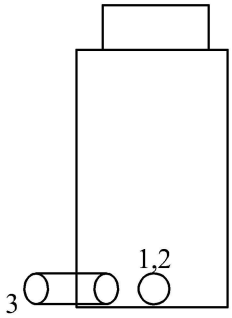

Horizontalinis

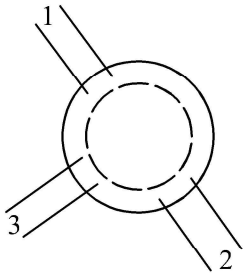

SĄSAJOS SCHEMA

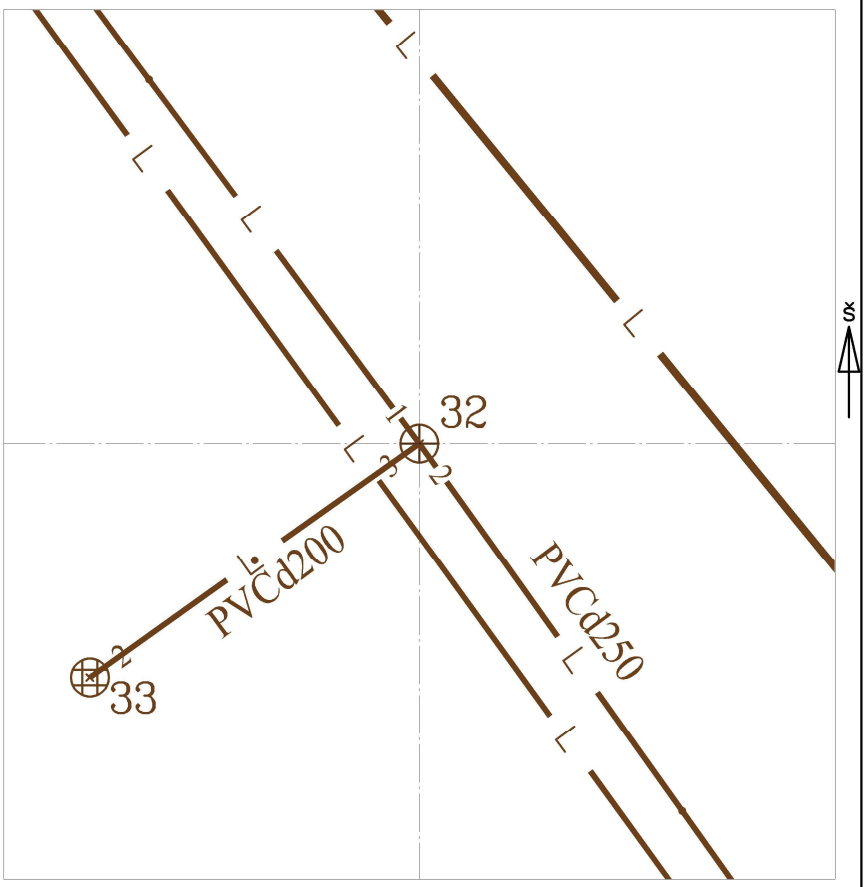

Pavadinimas		Medžiaga	Skersmuo arba matm., mm		Atstumas nuo dangčio, m		Altitudė
Dangtis		Ketus	650				183.59
Žemė		Gruntas			0.00		183.59
Sienos		Betonas					
Lubos		Betonas	1000		0.50		183.09
Dugnas		Betonas	1000		1.92		181.67
Vamzdžiai	Nr. 1	PVC	Išorinis	200	Viršus	1.67	181.92
			Vidinis		Apačia	1.87	181.72
	Nr. 2	PVC	Išorinis	250	Viršus	1.62	181.97
			Vidinis		Apačia	1.87	181.72
	Nr. 3	PVC	Išorinis	200	Viršus	1.72	181.87
			Vidinis		Apačia	1.92	181.67
	Nr. 4		Išorinis		Viršus		
			Vidinis		Apačia		
	Nr. 5		Išorinis		Viršus		
			Vidinis		Apačia		
	Nr. 6		Išorinis		Viršus		
			Vidinis		Apačia		
	Nr. 7		Išorinis		Viršus		
			Vidinis		Apačia		
	Nr. 8		Išorinis		Viršus		
			Vidinis		Apačia		
	Nr. 9		Išorinis		Viršus		
			Vidinis		Apačia		
	Nr. 10		Išorinis		Viršus		
			Vidinis		Apačia		
	Nr. 11		Išorinis		Viršus		
			Vidinis		Apačia		
	Nr. 12		Išorinis		Viršus		
			Vidinis		Apačia		

Lipynės: 6
(medžiaga, kiekis)

Ar yra vandens? Ne

Ar yra dujų? Ne

Pastabos:

X = 6069725.90; Y = 577512.17

Objektas:

Matavimus atliko	D. Karalius (vardas ir pavardė)		
	1GKV-1460 (geodeziniko kv.paž.Nr.)	(parašas)	2022-01-11 (data)
Matavimus atliko	(vardas ir pavardė)		
	(geodeziniko kv.paž.Nr.)	(parašas)	(data)
Matavimus atliko	(vardas ir pavardė)		
	(geodeziniko kv.paž.Nr.)	(parašas)	(data)