Liet. nuot. tinkl., dren.	Lietaus nuotekų, drenažo šulinys	18
(inžinerinio tinklo pavadinimas)	(įrenginio pavadinimas)	(įrenginio numeris)

Vilniaus m. sav., Tarandės k., J. Glaubico g.	75330031
(adresas)	(LKS-94 M 1:500 plano numeris)

ĮRENGINIO PJŪVIAI (matmenys duoti m)

Vertikalinis

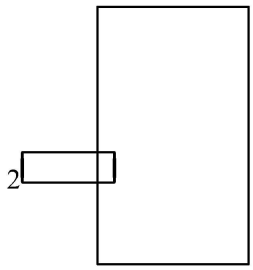

Horizontalinis

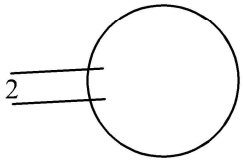

SĄSAJOS SCHEMA

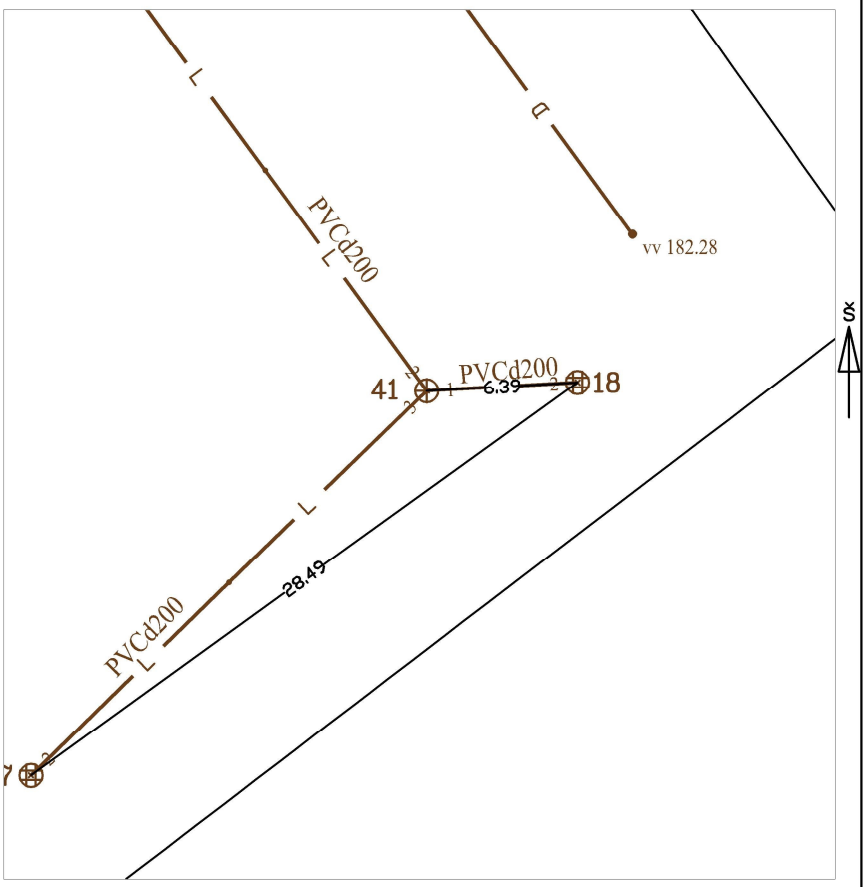

Pavadinimas	Medžiaga	Skersmuo arba matm., mm	Atstumas nuo dangčio, m	Altitudė
Dangtis	Ketus	650		182.85
Žemė	Gruntas		0.00	182.85
Sienos	Betonas			
Lubos	Betonas	700		
Dugnas	Betonas	700	1.46	181.39

Vamzdžiai							
Nr. 1		Išorinis		Viršus			
		Vidinis		Apačia			
Nr. 2	PVC	Išorinis	200	Viršus	0.87	181.98	
		Vidinis		Apačia	1.07	181.78	
Nr. 3		Išorinis		Viršus			
		Vidinis		Apačia			
Nr. 4		Išorinis		Viršus			
		Vidinis		Apačia			
Nr. 5		Išorinis		Viršus			
		Vidinis		Apačia			
Nr. 6		Išorinis		Viršus			
		Vidinis		Apačia			
Nr. 7		Išorinis		Viršus			
		Vidinis		Apačia			
Nr. 8		Išorinis		Viršus			
		Vidinis		Apačia			
Nr. 9		Išorinis		Viršus			
		Vidinis		Apačia			
Nr. 10		Išorinis		Viršus			
		Vidinis		Apačia			
Nr. 11		Išorinis		Viršus			
		Vidinis		Apačia			
Nr. 12		Išorinis		Viršus			
		Vidinis		Apačia			

Lipynės: 5
(medžiaga, kiekis)

Ar yra vandens? Ne

Ar yra dujų? Ne

Pastabos:

X = 6069512.36; Y = 577685.22

Objektas:

Matavimus atliko			
	D. Karalius (vardas ir pavardė)		
	1GKV-1460 (geodeziniko kv.paž.Nr.)	(parašas)	2022-01-11 (data)

Matavimus atliko			
	(vardas ir pavardė)		
	(geodeziniko kv.paž.Nr.)	(parašas)	(data)

Matavimus atliko			
	(vardas ir pavardė)		
	(geodeziniko kv.paž.Nr.)	(parašas)	(data)