Liet. nuot. tinkl., dren.	Lietaus nuotekų, drenažo šulinys	53
(inžinerinio tinklo pavadinimas)	(įrenginio pavadinimas)	(įrenginio numeris)

Vilniaus m. sav., Tarandės k.
(adresas)

75330030
(LKS-94 M 1:500 plano numeris)

ĮRENGINIO PJŪVIAI (matmenys duoti m)

Vertikalinis

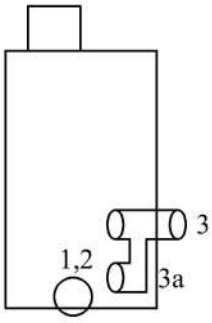

Horizontalinis

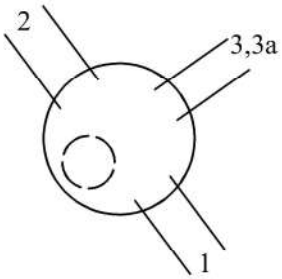

SĄSAJOS SCHEMA

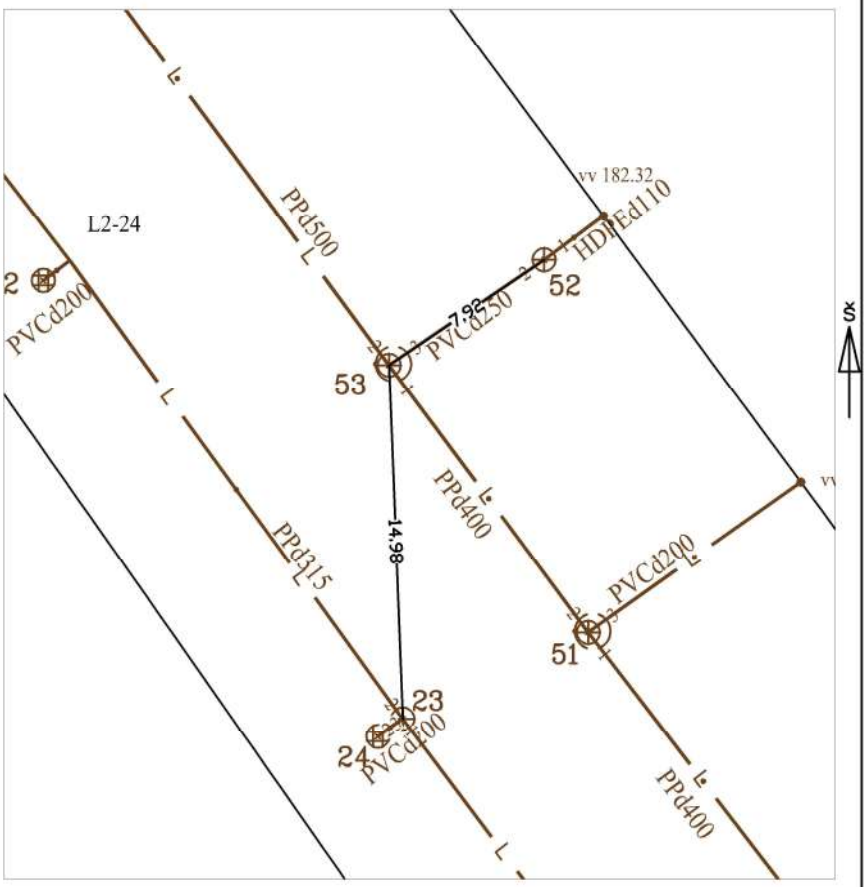

Pavadinimas		Medžiaga	Skersmuo arba matm., mm		Atstumas nuo dangčio, m		Altitudė
Dangtis		Ketus	650				183.30
Žemė		Gruntas			0.00		183.30
Sienos		Betonas					
Lubos		Betonas	1500		1.17		182.13
Dugnas		Betonas	1500		2.66		180.64
Vamzdžiai	Nr. 1	PP	Išorinis	400	Viršus	2.60	180.70
			Vidinis		Apačia	3.00	180.30
	Nr. 2	PP	Išorinis	500	Viršus	2.60	180.70
			Vidinis		Apačia	3.10	180.20
	Nr. 3	PVC	Išorinis	250	Viršus	2.07	181.23
			Vidinis		Apačia	2.32	180.98
	Nr. 3a	PVC	Išorinis	250	Viršus	2.63	180.67
			Vidinis		Apačia	2.88	180.42
	Nr. 5		Išorinis		Viršus		
			Vidinis		Apačia		
	Nr. 6		Išorinis		Viršus		
			Vidinis		Apačia		
	Nr. 7		Išorinis		Viršus		
			Vidinis		Apačia		
	Nr. 8		Išorinis		Viršus		
			Vidinis		Apačia		
	Nr. 9		Išorinis		Viršus		
			Vidinis		Apačia		
	Nr. 10		Išorinis		Viršus		
			Vidinis		Apačia		
	Nr. 11		Išorinis		Viršus		
			Vidinis		Apačia		
	Nr. 12		Išorinis		Viršus		
			Vidinis		Apačia		

Lipynės: 8
(medžiaga, kiekis)

Ar yra vandens? Ne

Ar yra dujų? Ne

Pastabos:

X = 6069588.20; Y = 577485.67

Objektas:

Matavimus atliko	D. Karalius (vardas ir pavardė)		
	1GKV-1460 (geodezininko kv.paž.Nr.)	(parašas)	2022-01-11 (data)
Matavimus atliko	(vardas ir pavardė)		
	(geodezininko kv.paž.Nr.)	(parašas)	(data)
Matavimus atliko	(vardas ir pavardė)		
	(geodezininko kv.paž.Nr.)	(parašas)	(data)