Liet. nuot. tinkl., dren.	Lietaus nuotekų, drenažo šulinys	30
(inžinerinio tinklo pavadinimas)	(įrenginio pavadinimas)	(įrenginio numeris)

Vilniaus m. sav., Tarandės k., J. Glaubico g.
(adresas)

75330030
(LKS-94 M 1:500 plano numeris)

ĮRENGINIO PJŪVIAI (matmenys duoti m)

Vertikalinis

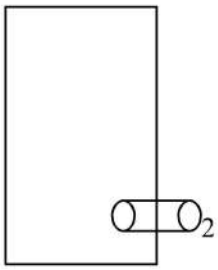

Horizontalinis

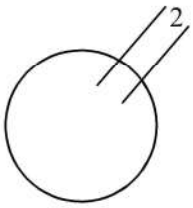

SĄSAJOS SCHEMA

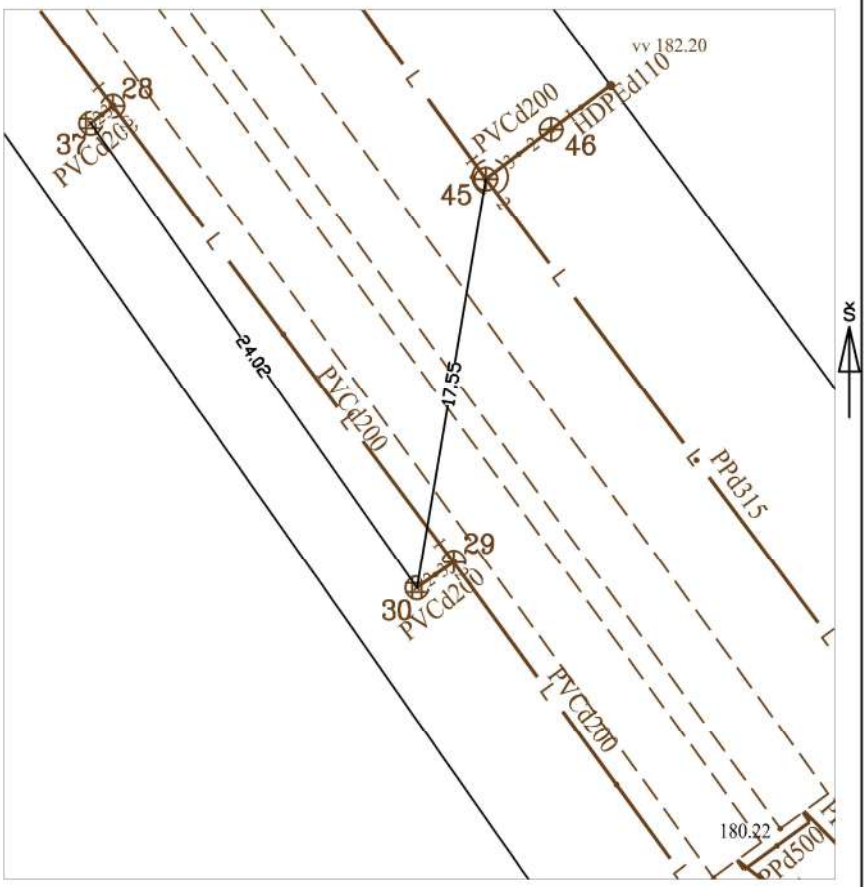

Pavadinimas		Medžiaga	Skersmuo arba matm., mm		Atstumas nuo dangčio, m		Altitudė
Dangtis		Ketus	650				183.11
Žemė		Gruntas			0.00		183.11
Sienos		Betonas					
Lubos		Betonas	700				
Dugnas		Betonas	700		2.10		181.01
Vamzdžiai	Nr. 1		Išorinis		Viršus		
			Vidinis		Apačia		
	Nr. 2	PVC	Išorinis	200	Viršus	1.60	181.51
			Vidinis		Apačia	1.80	181.31
	Nr. 3		Išorinis		Viršus		
			Vidinis		Apačia		
	Nr. 4		Išorinis		Viršus		
			Vidinis		Apačia		
	Nr. 5		Išorinis		Viršus		
			Vidinis		Apačia		
	Nr. 6		Išorinis		Viršus		
			Vidinis		Apačia		
	Nr. 7		Išorinis		Viršus		
			Vidinis		Apačia		
	Nr. 8		Išorinis		Viršus		
			Vidinis		Apačia		
	Nr. 9		Išorinis		Viršus		
			Vidinis		Apačia		
	Nr. 10		Išorinis		Viršus		
			Vidinis		Apačia		
	Nr. 11		Išorinis		Viršus		
			Vidinis		Apačia		
	Nr. 12		Išorinis		Viršus		
			Vidinis		Apačia		

Lipynės: 7
(medžiaga, kiekis)

Ar yra vandens? Ne

Ar yra dujų? Ne

Pastabos:

X = 6069669.79; Y = 577414.97

Objektas:

Matavimus atliko	D. Karalius (vardas ir pavardė)		
	1GKV-1460 (geodezininko kv.paž.Nr.)	(parašas)	2022-01-11 (data)
Matavimus atliko	(vardas ir pavardė)		
	(geodezininko kv.paž.Nr.)	(parašas)	(data)
Matavimus atliko	(vardas ir pavardė)		
	(geodezininko kv.paž.Nr.)	(parašas)	(data)