


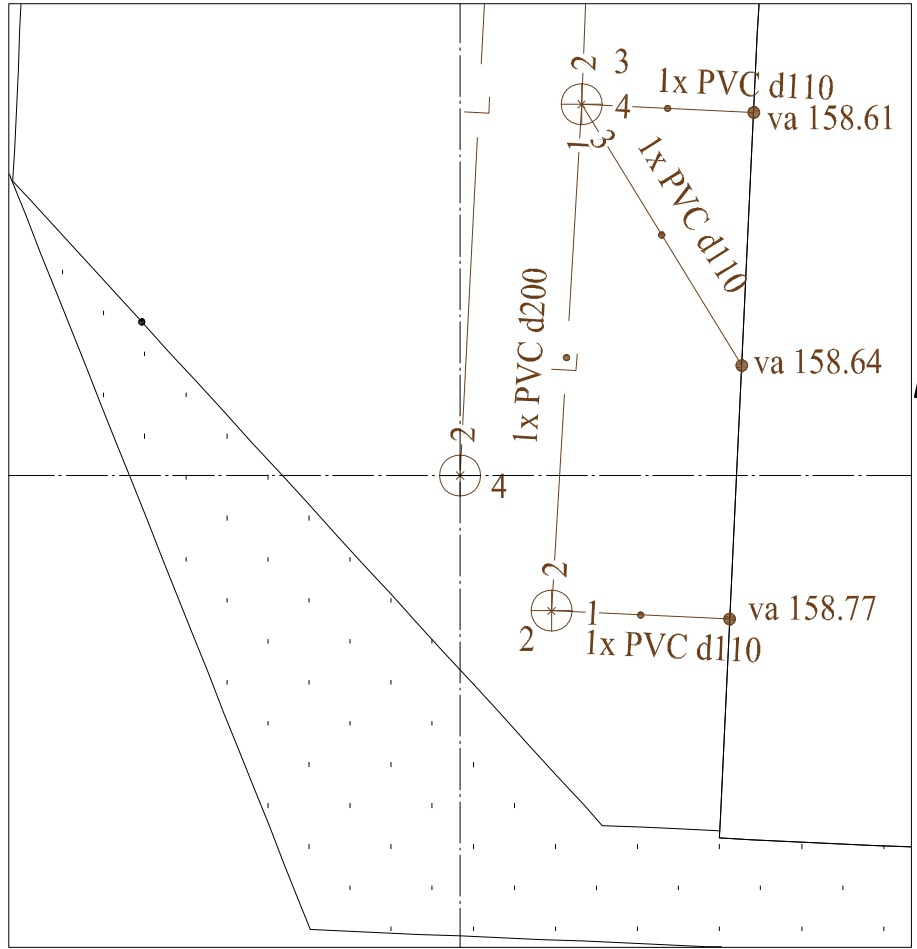
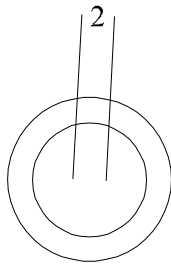
ĮRENGINIO PJŪVIAI (matmenys duoti m)

SAŠAJOS SCHEMA

Vertikalinis



Horizontalinis



Pavadinimas	Medžiaga	Skersmuo arba matm., mm	Atstumas nuo dangčio, m	Altitudė	
Dangtis	Ketus	650		159.88	
Žemė			0.00	159.88	
Sienos	G/B				
Lubos	G/B	1000	0.60	159.28	
Dugnas	Betonas	1000	1.86	158.02	
Vamzdžiai	Nr. 1	Išorinis	Viršus		
		Vidinis	Apačia		
	Nr. 2	PVC	Išorinis	Viršus	
			Vidinis	Apačia	1.96
	Nr. 3		Išorinis	Viršus	
			Vidinis	Apačia	
	Nr. 4		Išorinis	Viršus	
			Vidinis	Apačia	
	Nr. 5		Išorinis	Viršus	
			Vidinis	Apačia	
	Nr. 6		Išorinis	Viršus	
			Vidinis	Apačia	
Nr. 7		Išorinis	Viršus		
		Vidinis	Apačia		
Nr. 8		Išorinis	Viršus		
		Vidinis	Apačia		
Nr. 9		Išorinis	Viršus		
		Vidinis	Apačia		
Nr. 10		Išorinis	Viršus		
		Vidinis	Apačia		
Nr. 11		Išorinis	Viršus		
		Vidinis	Apačia		
Nr. 12		Išorinis	Viršus		
		Vidinis	Apačia		

Lipynės: 5
(medžiaga, kiekis)

Ar yra vandens? Ne

Ar yra dujų? Ne

Pastabos:

X = 6063737.09; Y = 577863.68

Objektas:

Matavimus atliko	G. Veikutytė (vardas ir pavardė)		
	<i>(parašas)</i>	2021-10-06 (data)	
Matavimus atliko	D. Katilius (vardas ir pavardė)		
	<i>(parašas)</i>	2021-10-06 (data)	
Matavimus atliko	IGKV-221 (geodezinio kv.paz.Nr.)		
	<i>(parašas)</i>		
Matavimus atliko			
	<i>(parašas)</i>		