Liet. nuot. tinkl., dren.	Lietaus nuotekų, drenažo šulinys	68
(inžinerinio tinklo pavadinimas)	(įrenginio pavadinimas)	(įrenginio numeris)

Pociūno g.	75320092
(adresas)	(LKS-94 M 1:500 plano numeris)

ĮRENGINIO PJŪVIAI (matmenys duoti m)

Vertikalinis

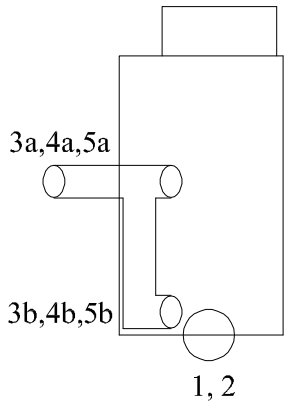

Horizontalinis

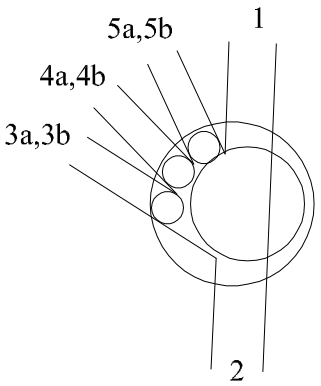

SĄSAJOS SCHEMA

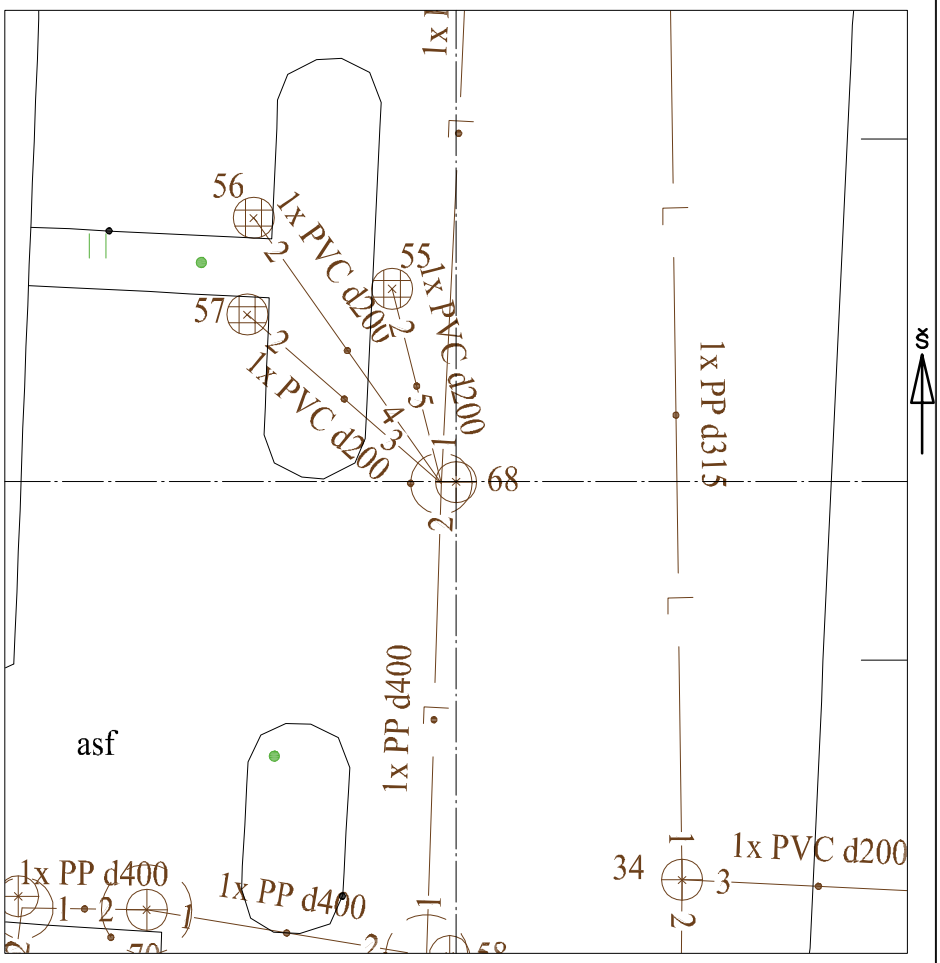

Pavadinimas		Medžiaga	Skersmuo arba matm., mm		Atstumas nuo dangčio, m		Altitudė
Dangtis		Ketus	650				159.78
Žemė					0.00		159.78
Sienos		G/B					
Lubos		G/B	700		0.72		159.06
Dugnas		Betonas	700		2.80		156.98
Vamzdžiai	Nr. 1	PP	Išorinis	400	Viršus		
			Vidinis		Apačia	2.98	156.80
	Nr. 2	PP	Išorinis	400	Viršus		
			Vidinis		Apačia	2.99	156.79
	Nr. 3a	PVC	Išorinis	200	Viršus		
			Vidinis		Apačia	1.50	158.28
	Nr. 3b	PVC	Išorinis	200	Viršus		
			Vidinis		Apačia	2.77	157.01
	Nr. 4a	PVC	Išorinis	200	Viršus		
			Vidinis		Apačia	1.50	158.28
	Nr. 4b	PVC	Išorinis	200	Viršus		
			Vidinis		Apačia	2.77	157.01
	Nr. 5a	PVC	Išorinis	200	Viršus		
			Vidinis		Apačia	1.50	158.28
	Nr. 5b	PVC	Išorinis	200	Viršus		
			Vidinis		Apačia	2.57	157.21
	Nr. 9		Išorinis		Viršus		
			Vidinis		Apačia		
	Nr. 10		Išorinis		Viršus		
			Vidinis		Apačia		
	Nr. 11		Išorinis		Viršus		
			Vidinis		Apačia		
	Nr. 12		Išorinis		Viršus		
			Vidinis		Apačia		

Lipynės: 9
(medžiaga, kiekis)

Ar yra vandens? Ne

Ar yra dujų? Ne

Pastabos:

X = 6063860.64; Y = 577827.43

Objektas:

Matavimus atliko	G. Veikutytė (vardas ir pavardė)		
	(geodezininko kv.paž.Nr.)	(parašas)	2021-10-06 (data)
Matavimus atliko	D. Katilius (vardas ir pavardė)		
	1GKV-221 (geodezininko kv.paž.Nr.)	(parašas)	2021-10-06 (data)
Matavimus atliko	(vardas ir pavardė)		
	(geodezininko kv.paž.Nr.)	(parašas)	(data)