Liet. nuot. tinkl., dren.	Lietaus nuotekų, drenažo šulinys	14
(inžinerinio tinklo pavadinimas)	(įrenginio pavadinimas)	(įrenginio numeris)

Vilniaus m. sav., Smalinės g.	75320067
(adresas)	(LKS-94 M 1:500 plano numeris)

ĮRENGINIO PJŪVIAI (matmenys duoti m)

Vertikalinis

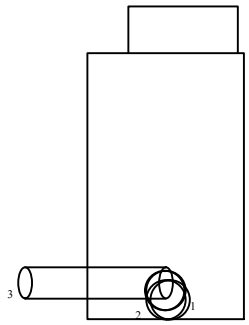

Horizontalinis

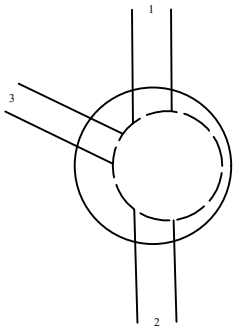

SĄSAJOS SCHEMA

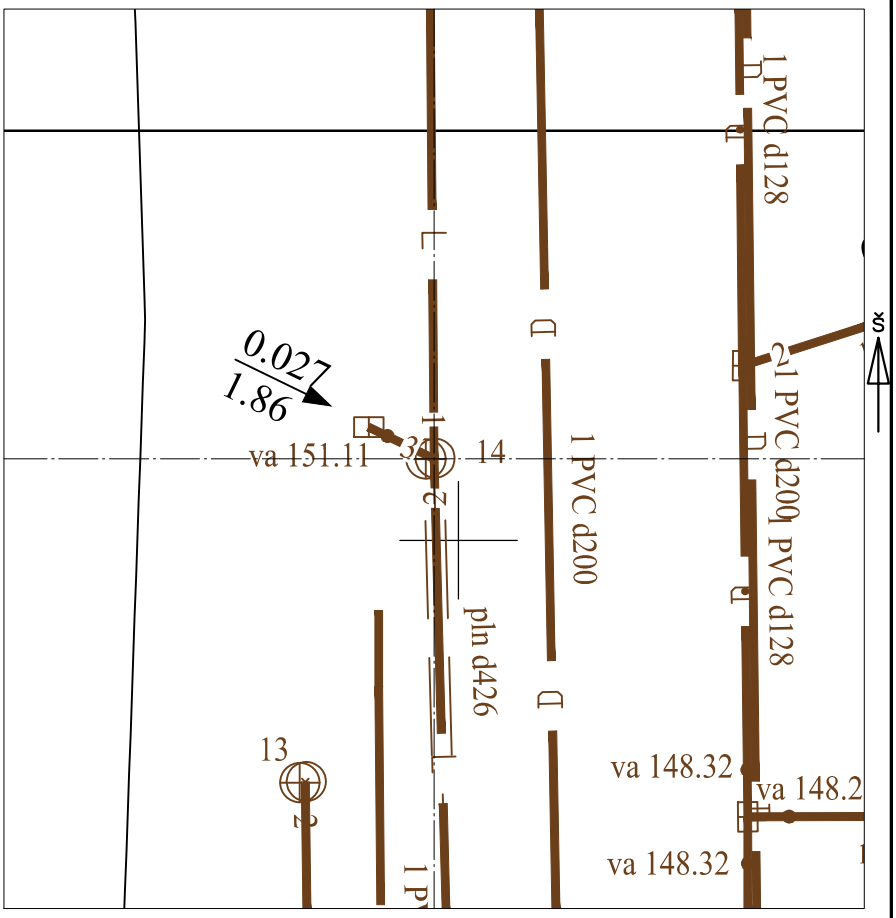

Pavadinimas		Medžiaga	Skersmuo arba matm., mm		Atstumas nuo dangčio, m		Altitudė
Dangtis		ket	650				152.312
Žemė		grunt			0.00		152.31
Sienos		bet					
Lubos		bet	1000		0.37		151.94
Dugnas		bet	1000		1.34		150.97
Vamzdžiai	Nr. 1	PVC	Išorinis	250	Viršus		
			Vidinis		Apačia	1.30	151.01
	Nr. 2	PVC	Išorinis	250	Viršus		
			Vidinis		Apačia	1.34	150.97
	Nr. 3	PVC	Išorinis	200	Viršus		
			Vidinis		Apačia	1.25	151.06
	Nr. 4		Išorinis		Viršus		
			Vidinis		Apačia		
	Nr. 5		Išorinis		Viršus		
			Vidinis		Apačia		
	Nr. 6		Išorinis		Viršus		
			Vidinis		Apačia		
	Nr. 7		Išorinis		Viršus		
			Vidinis		Apačia		
	Nr. 8		Išorinis		Viršus		
			Vidinis		Apačia		
	Nr. 9		Išorinis		Viršus		
			Vidinis		Apačia		
	Nr. 10		Išorinis		Viršus		
			Vidinis		Apačia		
	Nr. 11		Išorinis		Viršus		
			Vidinis		Apačia		
	Nr. 12		Išorinis		Viršus		
			Vidinis		Apačia		

Lipynės: 5, met.
(medžiaga, kiekis)

Ar yra vandens? Ne

Ar yra dujų? Ne

Pastabos:

X = 6064152.08; Y = 576699.37

Objektas:

Matavimus atliko	T.Vaičiulis (vardas ir pavardė)		
	878 (geodezininko kv.paž.Nr.)	(parašas)	2023-06-28 (data)
Matavimus atliko	(vardas ir pavardė)		
	(geodezininko kv.paž.Nr.)	(parašas)	(data)
Matavimus atliko	(vardas ir pavardė)		
	(geodezininko kv.paž.Nr.)	(parašas)	(data)