Liet. nuot. tinkl., dren.	Lietaus nuotekų, drenažo šulinys	4
(inžinerinio tinklo pavadinimas)	(įrenginio pavadinimas)	(įrenginio numeris)

Gariūnų g., Vilnius
(adresas)

74310139
(LKS-94 M 1:500 plano numeris)

ĮRENGINIO PJŪVIAI (matmenys duoti m)

Vertikalinis

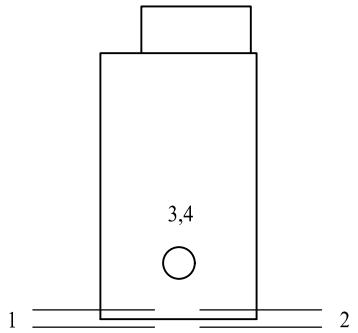

Horizontalinis

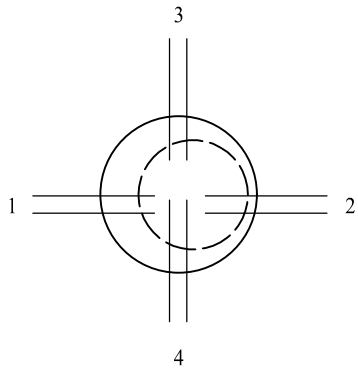

SĄSAJOS SCHEMA

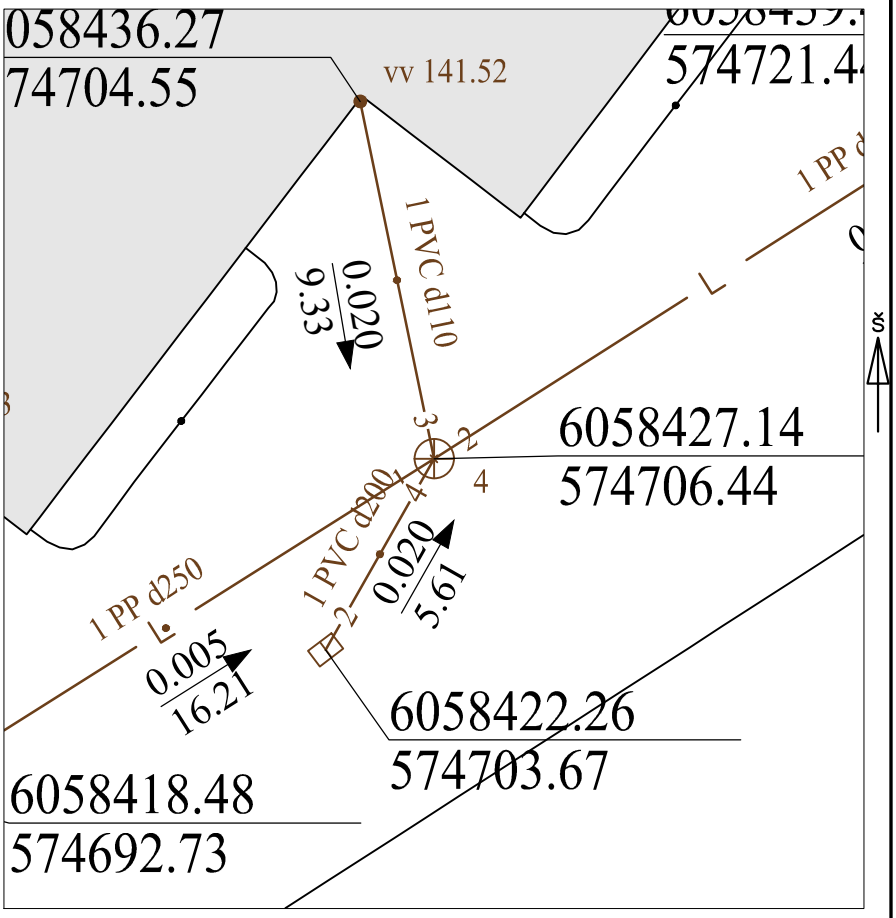

Pavadinimas		Medžiaga	Skersmuo arba matm., mm		Atstumas nuo dangčio, m		Altitudė
Dangtis		ket	650				142.84
Žemė		tr			0.00		142.84
Sienos		glžb					
Lubos		glžb	1000		0.71		142.13
Dugnas		bet	1000		1.74		141.10
Vamzdžiai	Nr. 1	PP	Išorinis	250	Viršus	1.69	141.15
			Vidinis		Apačia	1.94	140.90
	Nr. 2	PP	Išorinis	250	Viršus	1.69	141.15
			Vidinis		Apačia	1.94	140.90
	Nr. 3	PVC	Išorinis	110	Viršus	1.51	141.33
			Vidinis		Apačia	1.62	141.22
	Nr. 4	PVC	Išorinis	200	Viršus	1.45	141.39
			Vidinis		Apačia	1.65	141.19
	Nr. 5		Išorinis		Viršus		
			Vidinis		Apačia		
	Nr. 6		Išorinis		Viršus		
			Vidinis		Apačia		
	Nr. 7		Išorinis		Viršus		
			Vidinis		Apačia		
	Nr. 8		Išorinis		Viršus		
			Vidinis		Apačia		
	Nr. 9		Išorinis		Viršus		
			Vidinis		Apačia		
	Nr. 10		Išorinis		Viršus		
			Vidinis		Apačia		
	Nr. 11		Išorinis		Viršus		
			Vidinis		Apačia		
	Nr. 12		Išorinis		Viršus		
			Vidinis		Apačia		

Lipynės: 6
(medžiaga, kiekis)

Ar yra vandens? Ne

Ar yra dujų? Ne

Pastabos:

X = 6058427.14; Y = 574706.44

Objektas:

Matavimus atliko	J.Kašėta (vardas ir pavardė)		
	1GKV-395 (geodezininko kv.paž.Nr.)	(parašas)	2023-11-08 (data)
Matavimus atliko	(vardas ir pavardė)		
	(geodezininko kv.paž.Nr.)	(parašas)	(data)
Matavimus atliko	(vardas ir pavardė)		
	(geodezininko kv.paž.Nr.)	(parašas)	(data)