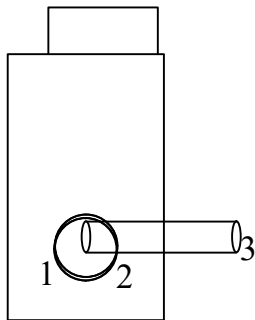


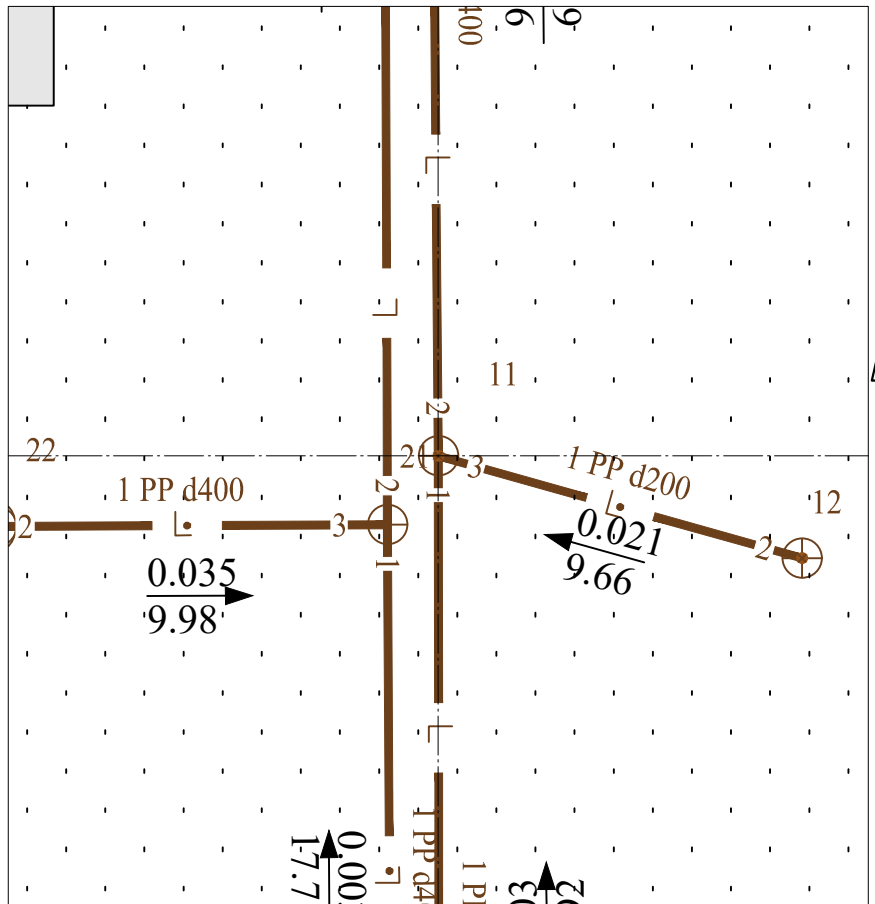
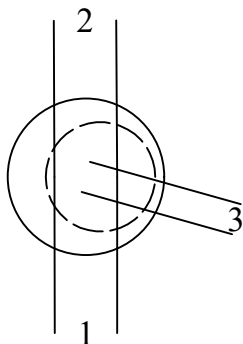
ĮRENGINIO PJŪVIAI (matmenys duoti m)

SĄSAJOS SCHEMA

Vertikalinis



Horizontalinis



Pavadinimas	Medžiaga	Skersmuo arba matm., mm	Atstumas nuo dangčio, m		Altitudė	Lipynės: <u>yra</u> (medžiaga, kiekis) Ar yra vandens? <u>Ne</u> Ar yra dujų? <u>Ne</u> Pastabos: X = 6058735.11; Y = 573966.51	
Dangtis	ket	650			125.24		
Žemė	tr		0.00		125.24		
Sienos	bet						
Lubos	bet	1000	0.25		124.99		
Dugnas	bet	1000	1.67		123.57		
Vamzdžiai	Nr. 1	PP	Išorinis	400	Viršus	1.04	124.20
			Vidinis		Apačia	1.44	123.80
	Nr. 2	PP	Išorinis	400	Viršus	1.06	124.18
			Vidinis		Apačia	1.46	123.78
	Nr. 3	PP	Išorinis	200	Viršus	1.11	124.13
			Vidinis		Apačia	1.31	123.93
	Nr. 4		Išorinis		Viršus		
			Vidinis		Apačia		
	Nr. 5		Išorinis		Viršus		
			Vidinis		Apačia		
	Nr. 6		Išorinis		Viršus		
			Vidinis		Apačia		
Nr. 7		Išorinis		Viršus			
		Vidinis		Apačia			
Nr. 8		Išorinis		Viršus			
		Vidinis		Apačia			
Nr. 9		Išorinis		Viršus			
		Vidinis		Apačia			
Nr. 10		Išorinis		Viršus			
		Vidinis		Apačia			
Nr. 11		Išorinis		Viršus			
		Vidinis		Apačia			
Nr. 12		Išorinis		Viršus			
		Vidinis		Apačia			
Objektas:							
						Matavimus atliko	
						Matavimus atliko	
						Matavimus atliko	

M.Šliogeris (vardas ir pavardė)		
GKV-1804 <small>(geodezininko kv.paž.Nr.)</small>	(parašas)	2023-07-25 <small>(data)</small>
(vardas ir pavardė)		
<small>(geodezininko kv.paž.Nr.)</small>	(parašas)	(data)
(vardas ir pavardė)		
<small>(geodezininko kv.paž.Nr.)</small>	(parašas)	(data)