Liet. nuot. tinkl., dren.
(inžinerinio tinklo pavadinimas)

Lietaus nuotekų, drenažo šulinys
(įrenginio pavadinimas)

89
(įrenginio numeris)

Kuro g., Vilniaus m. sav., Vilniaus m.
(adresas)

74310096
(LKS-94 M 1:500 plano numeris)

ĮRENGINIO PJŪVIAI (matmenys duoti m)

Vertikalinis

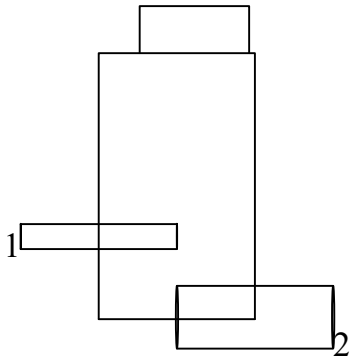

Horizontalinis

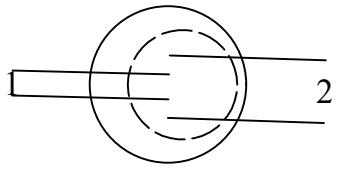

SĄSAJOS SCHEMA

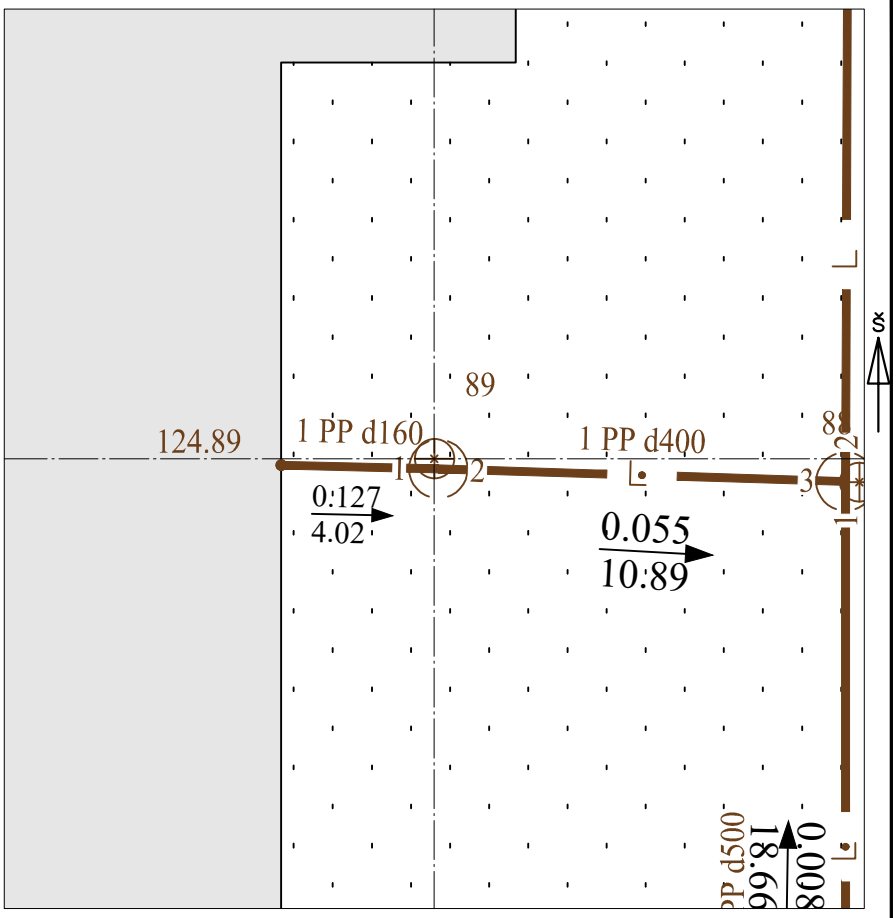

Pavadinimas		Medžiaga	Skersmuo arba matm., mm		Atstumas nuo dangčio, m		Altitudė
Dangtis		ket	650				125.28
Žemė		bet			0.00		125.28
Sienos		bet					
Lubos		bet	0				125.28
Dugnas		bet	1000		0.85		124.43
Vamzdžiai	Nr. 1	PP	Išorinis	160	Viršus	0.50	124.78
			Vidinis		Apačia	0.66	124.62
	Nr. 2	PP	Išorinis	400	Viršus	0.53	124.75
			Vidinis		Apačia	0.93	124.35
	Nr. 3		Išorinis		Viršus		
			Vidinis		Apačia		
	Nr. 4		Išorinis		Viršus		
			Vidinis		Apačia		
	Nr. 5		Išorinis		Viršus		
			Vidinis		Apačia		
	Nr. 6		Išorinis		Viršus		
			Vidinis		Apačia		
	Nr. 7		Išorinis		Viršus		
			Vidinis		Apačia		
	Nr. 8		Išorinis		Viršus		
			Vidinis		Apačia		
	Nr. 9		Išorinis		Viršus		
			Vidinis		Apačia		
	Nr. 10		Išorinis		Viršus		
			Vidinis		Apačia		
	Nr. 11		Išorinis		Viršus		
			Vidinis		Apačia		
	Nr. 12		Išorinis		Viršus		
			Vidinis		Apačia		

Lipynės: -
(medžiaga, kiekis)

Ar yra vandens? Ne

Ar yra dujų? Ne

Pastabos:

X = 6058782.94; Y = 573954.59

Objektas:

Matavimus atliko	M.Šliogeris (vardas ir pavardė)		
	1GKV-1804 (geodezininko kv.paž.Nr.)	(parašas)	2023-07-27 (data)
Matavimus atliko	(vardas ir pavardė)		
	(geodezininko kv.paž.Nr.)	(parašas)	(data)
Matavimus atliko	(vardas ir pavardė)		
	(geodezininko kv.paž.Nr.)	(parašas)	(data)