Liet. nuot. tinkl., dren.	Lietaus nuotekų, drenažo šulinys	13
(inžinerinio tinklo pavadinimas)	(įrenginio pavadinimas)	(įrenginio numeris)

Vilniaus m. sav., Vilniaus m., J. Tiškevičiaus g.	74300109
(adresas)	(LKS-94 M 1:500 plano numeris)

ĮRENGINIO PJŪVIAI (matmenys duoti m)

Vertikalinis

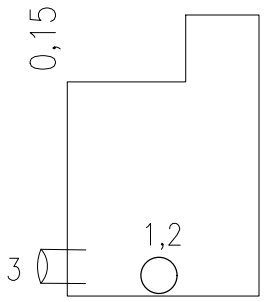

Horizontalinis

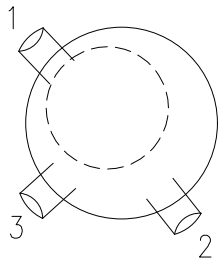

SĄSAJOS SCHEMA

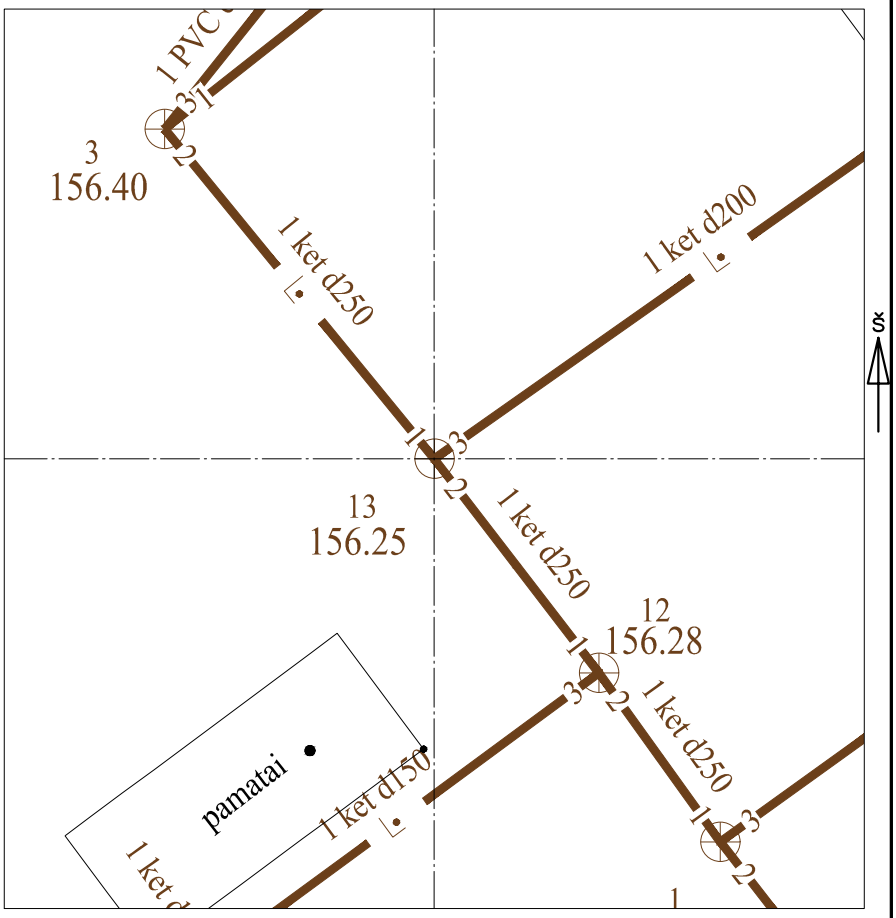

Pavadinimas		Medžiaga	Skersmuo arba matm., mm		Atstumas nuo dangčio, m		Altitudė
Dangtis		ket	700				156.25
Žemė		grunt			0.00		156.25
Sienos		bet					
Lubos		bet	1000		0.15		156.10
Dugnas		bet	1000		1.52		154.73
Vamzdžiai	Nr. 1	ket	Išorinis	250	Viršus		
			Vidinis		Apačia	1.45	154.80
	Nr. 2	ket	Išorinis	250	Viršus		
			Vidinis		Apačia	1.45	154.80
	Nr. 3	ket	Išorinis	200	Viršus		
			Vidinis		Apačia	1.41	154.84
	Nr. 4		Išorinis		Viršus		
			Vidinis		Apačia		
	Nr. 5		Išorinis		Viršus		
			Vidinis		Apačia		
	Nr. 6		Išorinis		Viršus		
			Vidinis		Apačia		
	Nr. 7		Išorinis		Viršus		
			Vidinis		Apačia		
	Nr. 8		Išorinis		Viršus		
			Vidinis		Apačia		
	Nr. 9		Išorinis		Viršus		
			Vidinis		Apačia		
	Nr. 10		Išorinis		Viršus		
			Vidinis		Apačia		
	Nr. 11		Išorinis		Viršus		
			Vidinis		Apačia		
	Nr. 12		Išorinis		Viršus		
			Vidinis		Apačia		

Lipynės: 5 (medžiaga, kiekis)

Ar yra vandens? Ne

Ar yra dujų? Ne

Pastabos:

X = 6053517.16; Y = 572184.52

Objektas:

Matavimus atliko	E. Lašinas (vardas ir pavardė)		
	1GKV-1454 (geodezininko kv.paž.Nr.)	(parašas)	2022-08-22 (data)
Matavimus atliko	(vardas ir pavardė)		
	(geodezininko kv.paž.Nr.)	(parašas)	(data)
Matavimus atliko	(vardas ir pavardė)		
	(geodezininko kv.paž.Nr.)	(parašas)	(data)