Liet. nuot. tinkl., dren.	Lietaus nuotekų, drenažo šulinys	59
(inžinerinio tinklo pavadinimas)	(įrenginio pavadinimas)	(įrenginio numeris)

Vilniaus m. sav., Vilniaus m., Jogeliškių g.	73300017
(adresas)	(LKS-94 M 1:500 plano numeris)

ĮRENGINIO PJŪVIAI (matmenys duoti m)

Vertikalinis

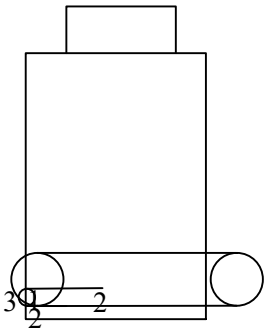

Horizontalinis

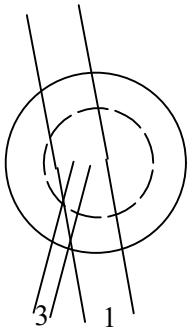

SĄSAJOS SCHEMA

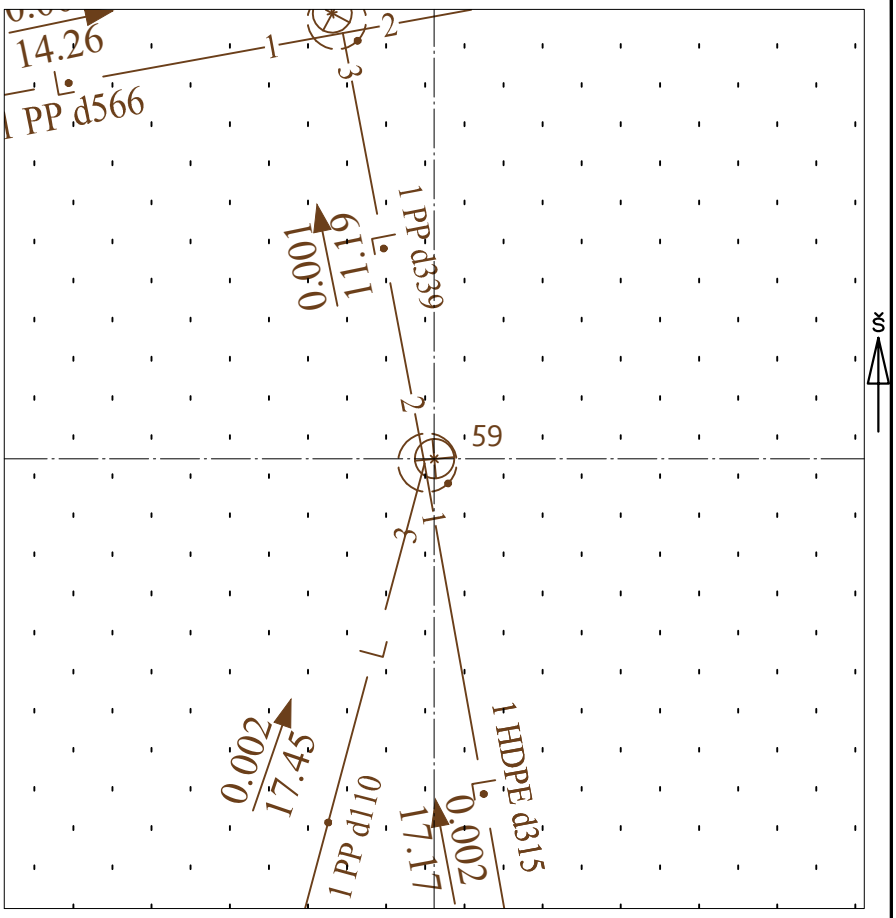

Pavadinimas	Medžiaga	Skersmuo arba matm., mm	Atstumas nuo dangčio, m	Altitudė
Dangtis	ket	650		159.82
Žemė	bet		0.00	159.82
Sienos	bet			
Lubos	bet	1000		159.82
Dugnas	bet	100	1.99	157.83

Vamzdžiai							
Nr. 1	HDPE	Išorinis	315	Viršus	2.50	157.33
		Vidinis		Apačia	2.81	157.01
Nr. 2	PP	Išorinis	339	Viršus	2.48	157.34
		Vidinis		Apačia	2.82	157.00
Nr. 3	PP	Išorinis	110	Viršus	2.71	157.11
		Vidinis		Apačia	2.82	157.00
Nr. 4		Išorinis		Viršus		
		Vidinis		Apačia		
Nr. 5		Išorinis		Viršus		
		Vidinis		Apačia		
Nr. 6		Išorinis		Viršus		
		Vidinis		Apačia		
Nr. 7		Išorinis		Viršus		
		Vidinis		Apačia		
Nr. 8		Išorinis		Viršus		
		Vidinis		Apačia		
Nr. 9		Išorinis		Viršus		
		Vidinis		Apačia		
Nr. 10		Išorinis		Viršus		
		Vidinis		Apačia		
Nr. 11		Išorinis		Viršus		
		Vidinis		Apačia		
Nr. 12		Išorinis		Viršus		
		Vidinis		Apačia		

Lipynės: - (medžiaga, kiekis)

Ar yra vandens? Ne

Ar yra dujų? Ne

Pastabos:

X = 6054861.49; Y = 569025.23

Objektas:

Matavimus atliko	Evelina Kreivienė (vardas ir pavardė)		
	1GKV-1783 (geodezininko kv.paž.Nr.)	(parašas)	2023-09-28 (data)
Matavimus atliko	Iosif Tichutin (vardas ir pavardė)		
	(geodezininko kv.paž.Nr.)	(parašas)	(data)
Matavimus atliko	(vardas ir pavardė)		
	(geodezininko kv.paž.Nr.)	(parašas)	(data)