Liet. nuot. tinkl., dren.	Lietaus nuotekų, drenažo šulinys	38
(inžinerinio tinklo pavadinimas)	(įrenginio pavadinimas)	(įrenginio numeris)

Vilniaus m. sav., Vilniaus m., Jogeliškių g.	73300017
(adresas)	(LKS-94 M 1:500 plano numeris)

ĮRENGINIO PJŪVIAI (matmenys duoti m)

Vertikalinis



Horizontalinis

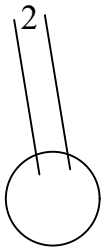

SĄSAJOS SCHEMA

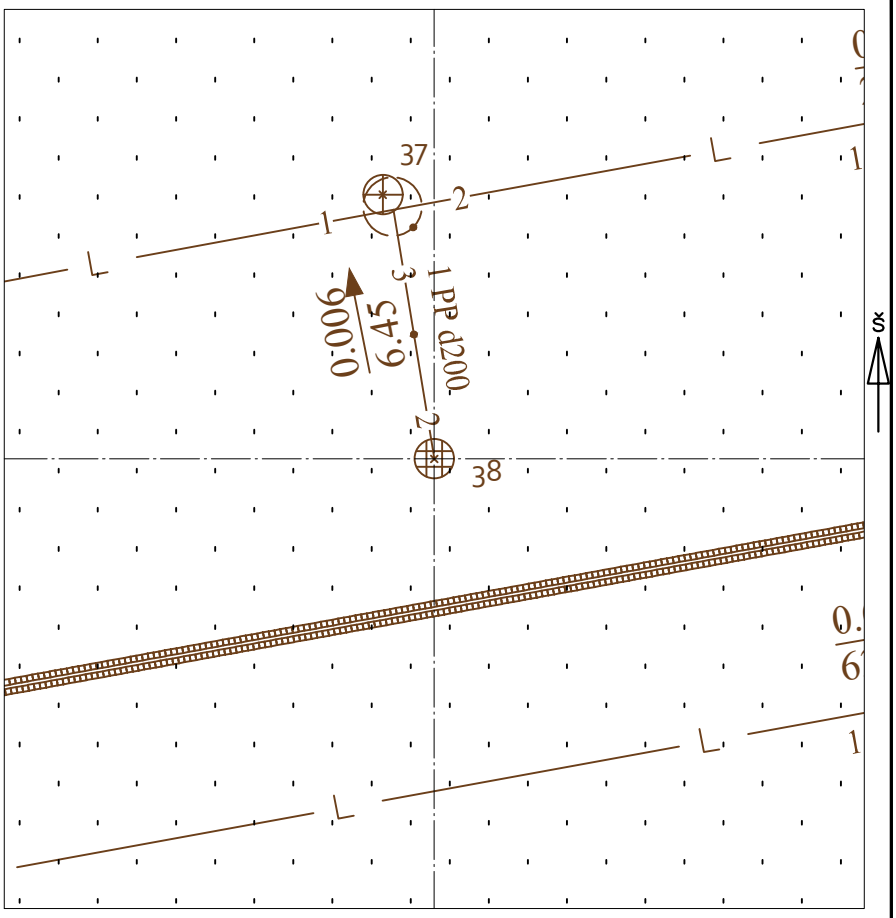

Pavadinimas	Medžiaga	Skersmuo arba matm., mm	Atstumas nuo dangčio, m	Altitudė
Dangtis	ket	650		161.19
Žemė	tr		0.00	161.19
Sienos	bet			
Lubos	bet	-	-	161.19
Dugnas	bet	700	2.09	159.10

Vamzdžiai							
Nr. 1		Išorinis		Viršus			
		Vidinis		Apačia			
Nr. 2	PP	Išorinis	200	Viršus	1.51	159.68	
		Vidinis		Apačia	1.71	159.48	
Nr. 3		Išorinis		Viršus			
		Vidinis		Apačia			
Nr. 4		Išorinis		Viršus			
		Vidinis		Apačia			
Nr. 5		Išorinis		Viršus			
		Vidinis		Apačia			
Nr. 6		Išorinis		Viršus			
		Vidinis		Apačia			
Nr. 7		Išorinis		Viršus			
		Vidinis		Apačia			
Nr. 8		Išorinis		Viršus			
		Vidinis		Apačia			
Nr. 9		Išorinis		Viršus			
		Vidinis		Apačia			
Nr. 10		Išorinis		Viršus			
		Vidinis		Apačia			
Nr. 11		Išorinis		Viršus			
		Vidinis		Apačia			
Nr. 12		Išorinis		Viršus			
		Vidinis		Apačia			

Lipynės: - (medžiaga, kiekis)

Ar yra vandens? Taip

Ar yra dujų? Ne

Pastabos:

X = 6054910.35; Y = 569183.60

Objektas:
Lietaus nuotekų apskrita grotelė

Matavimus atliko	Evelina Kreivienė (vardas ir pavardė)		
	- (geodezininko kv.paž.Nr.)	(parašas)	2023-09-18 (data)
Matavimus atliko	Josif Tichutin (vardas ir pavardė)		
	1GKV-1122 (geodezininko kv.paž.Nr.)	(parašas)	2023-09-18 (data)
Matavimus atliko	(vardas ir pavardė)		
	(geodezininko kv.paž.Nr.)	(parašas)	(data)