Vandentiekis (Komunikacija)	Sklendė (Įrenginio pavadinimas)	Kortelė Nr. 47
Vilnius (Miestas)	Kalvarijų Sodų 8-oji (gatvė)	76/33-0231 (91-A-4) (Planšeto nomenklatūra)

Š

ŠULINIO PJUVIAI (m.)

PRIRIŠIMO SCHEMA

x= 6067237.17
y= 582653.02

Vertikalusis

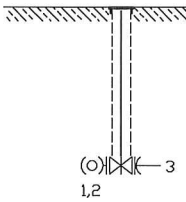

Horizontalusis

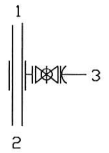

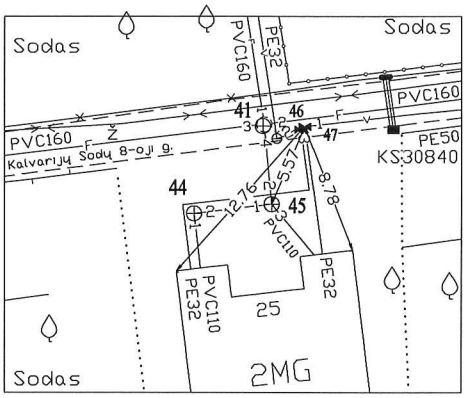

Pavadinimas		Medžiaga	Diametras	Atstumas nuo dangčio		Altitudė
Dangtis		KET	150	—		141.73
Žemė		—	—	0.00		141.73
Sienos		—	—	—		—
Dugnas		—	—	—		—
Vamzdžiai	Nr.1	PE	50	Viršus	1.90	139.83
				Apačia		
	Nr.2	PE	50	Viršus	1.90	139.83
				Apačia		
	Nr.3	PE	32	Viršus	1.92	139.81
				Apačia		
	Nr.4			Viršus		
				Apačia		
	Nr.5			Viršus		
				Apačia		
	Nr.6			Viršus		
				Apačia		
	Nr.7			Viršus		
				Apačia		

Lipynes ..... nėra

(Medžiaga, kiekis) –

Ar yra vandens? ---- nėra

Ar yra dujų? ---- nėra

Pastabos:
LAS07

UAB "Vilniaus topografija"

Objektas: Kalvarijų Sodų 8-oji g.25

Sudarė (parašas) A.Venclovas (pavardė)

2019 m. 09 mėn.
(Įrenginio tyrinėjimo data)