

Vandentiekis  
(Komunikacija)

Vandentiekio sklandė  
(Irenginio pavadinimas)

Vilnius  
(Miestas)

Visorių sodų  
(Gatvė)

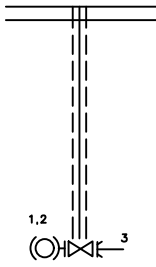
Nr.( \_\_\_\_\_ ) 71a KORTELĖ

76/33-0124(70-B-13)  
(Planšeto nomenklatura)

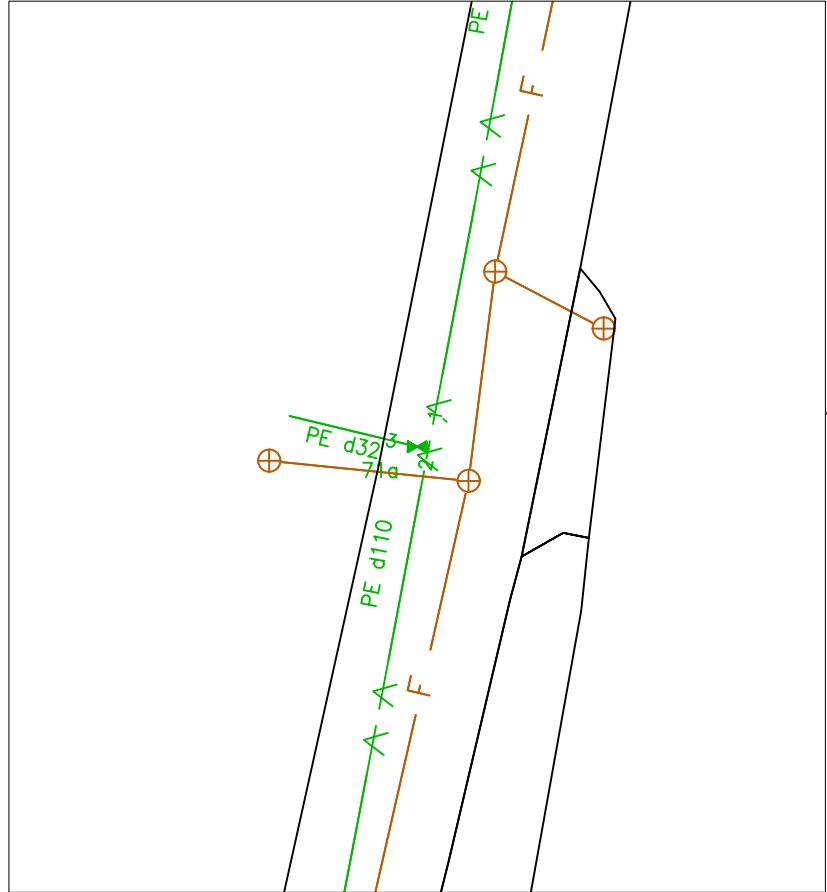
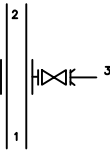
ŠULINIO PJŪVIAI (Matmenys duoti m)

PRIRIŠIMO BRĖŽINYS

Vertikalinis



Horizontalinis



Pavadinimas	Medžiaga	Diametras	Atstumas nuo dangčio		Alitudės	Lipynės _____ (medžiaga, kiekis) Ar yra vandens _____ Ar yra dujų _____ Pastabos X = 6068433.62; Y = 580772.01		
Dangtis	Ketus	150			188.18			
Žemė	Asfaltas		0.00		188.18			
Sienos								
Dugnas								
Vamzdžiai	Nr. 1	PE	110	Viršus	2.20	185.98	Objekto nr. _____	
				Apačia	2.31	185.87		
	Nr. 2	PE	110	Viršus	2.20	185.98		Sudarė _____ Parašas _____ A. Jakutis
				Apačia	2.31	185.87		
	Nr. 3	PE	32	Viršus	2.20	185.98	Patikrino _____ Parašas _____ V. Medišauskas	
				Apačia	2.23	185.95		Pavardė _____
	Nr. 4			Viršus			2019-09-06 (Irenginio tyrinėjimo data)	
				Apačia				
Nr. 5			Viršus					
			Apačia					
Nr. 6			Viršus					
			Apačia					
Nr. 7			Viršus					
			Apačia					
Nr. 8			Viršus					
			Apačia					