Vandentiekis	Sklendė	Kortelė Nr. (89)
(Komunikacija)	(Įrenginio pavadinimas)	
Vilnius	Svarstyklių	75/33-0079 (69-B-4)
(Miestas)	(gatvė)	(Planšeto nomenklatūra)

ŠULINIO PJUVIAI (m.)

PRIRIŠIMO SCHEMA

x= 6069194.16
y= 579591.39

Š

Vertikalusis

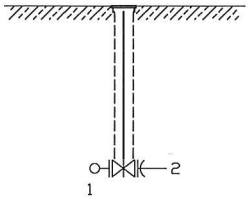

Horizontalusis

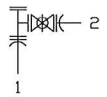

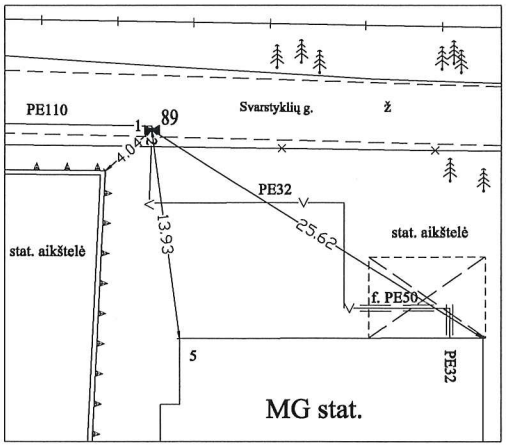

Pavadinimas		Medžiaga	Diametras	Atstumas nuo dangčio		Altitudė
Dangtis		KET	150	—		188.38
Žemė		—	—	0.00		188.38
Sienos		—	—	—		—
Dugnas		—	—	—		—
Vamzdžiai	Nr.1	PE	110	Viršus	1.80	186.58
				Apačia		
	Nr.2	PE	32	Viršus	1.84	186.54
				Apačia		
	Nr.3			Viršus		
				Apačia		
	Nr.4			Viršus		
				Apačia		
	Nr.5			Viršus		
				Apačia		
	Nr.6			Viršus		
				Apačia		
	Nr.7			Viršus		
				Apačia		

Lipynes ..... nėra

(Medžiaga, kiekis)

Ar yra vandens? ---- nėra

Ar yra dujų? ---- nėra

Pastabos:
LAS07

UAB "Vilniaus topografija"

Objektas: Svarstyklių g. 5

Sudarė (parašas) A.Venclovas (pavardė)

2020 m. 08 mėn.
(Įrenginio tyrinėjimo data)