Vandentiekis (komunikacija) | šulinys (įrenginio pavadinimas) | Nr. 235B | KORTELĖ

Vilnius (miestas) | Pakonių g. (gatvė) | 68–D–1 (75/33 – 0148) (planšeto nomenklatūra)

Vertikalinis

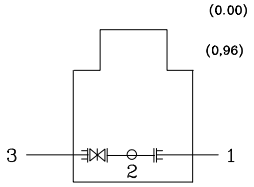

Horizontalinis

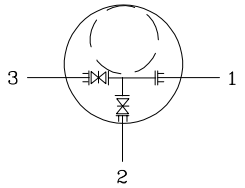

Pririšimo brėžinys

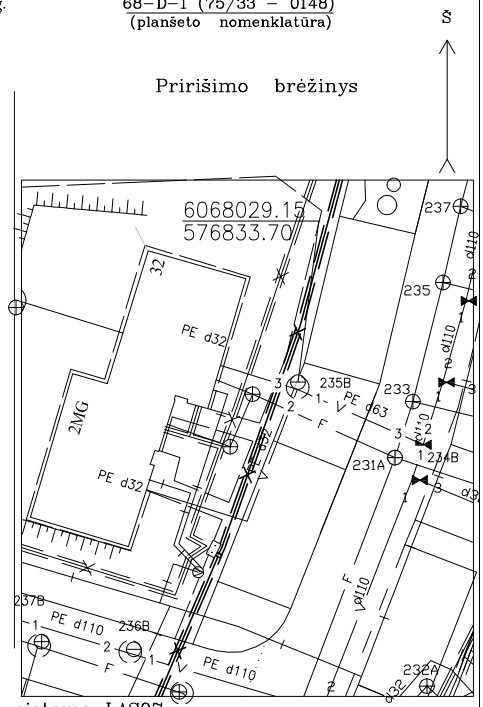

Aukščių sistema LAS07

Pavadinimas		Medžiaga	Diametras, mm	Atstumas nuo dangčio, m		Altitudės
Dangtis		ketus	650			175,83
Žemė				0.00		175,83
Sienos		bet				
Dugnas		bet	1500	2,89		172,94
Vamzdžiai	Nr. 1	pe	63	Viršus	2,41	173,42
				Apačia		
	Nr. 2	pe	32	Viršus	2,41	173,42
				Apačia		
	Nr. 3	pe	32	Viršus	2,41	173,42
				Apačia		
	Nr. 4			Viršus		
				Apačia		
	Nr. 3a			Viršus		
				Apačia		
	Nr. 4a			Apačia		
	Nr. 5			Apačia		
				Apačia		
	Nr. 5a			Apačia		

Lipynės 8 (medžiaga, kiekis)

Ar yra vandens? –

Ar yra dujų? –

Pastabos –

Geokada

Kvalifikacijos paž. 1GKV–395

Objektas:

Sudarė	J.Kašėta (v. pavardė)	(parašas)
Patikrino	(v. pavardė)	(parašas)

2020 05 15
(įrenginio tyrinėjimo data)