Vandentiekis	Vandentiekio sklendė	131
(inžinerinio tinklo pavadinimas)	(įrenginio pavadinimas)	(įrenginio numeris)
Vilnius	Kelmiškių	(68-A-5) 75/33-0084
(miestas, gyvenvietė)	(gatvė)	(LKS 94 nomenklatūros lapo Nr.)

ĮRENGINIO PJŪVIAI (matmenys duoti m)

Vertikalusis

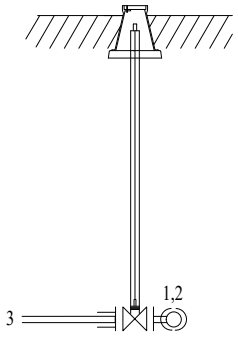

Horizontalusis

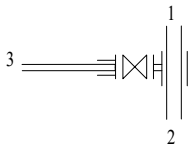

ĮRENGINIO PADĖTIES SCHEMA

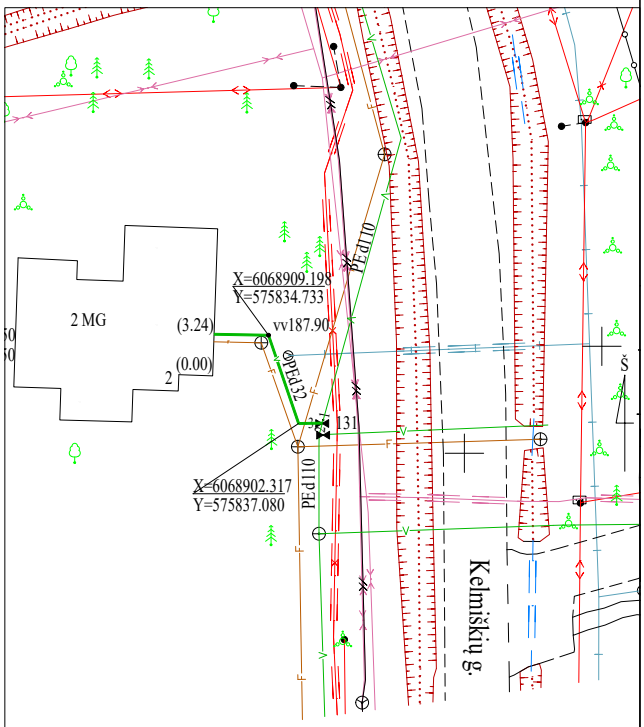

Pavadinimas		Medžiaga	Skersmuo arba matm., mm	Atstumas nuo dangčio, m		Aukštis
Dangtis		Ketus	150			188.75
Žemė				0.00		188.75
Sienos						
Dugnas						
Vamzdžiai	Nr. 1	PE	110	Viršus	2.00	186.75
				Apačia		
	Nr. 2	PE	110	Viršus	2.00	186.75
				Apačia		
	Nr. 3	PE	32	Viršus	2.00	186.75
				Apačia		
	Nr. 4			Viršus		
				Apačia		
	Nr. 5			Viršus		
				Apačia		
	Nr. 6			Viršus		
				Apačia		
	Nr. 7			Viršus		
				Apačia		
	Nr. 8			Viršus		
				Apačia		
	Nr. 9			Viršus		
				Apačia		
	Nr. 10			Viršus		
				Apačia		
	Nr. 11			Viršus		
				Apačia		
	Nr. 12			Viršus		
				Apačia		

Lipynės _____
(medžiaga, kiekis)

Ar yra vandens _____

Ar yra dujų _____

Pastabos:
X = 6068902.35/Y = 575838.93

Objekto Nr.

Sudarė		Mindaugas Dilba
Patikrino		

(parašas) (v. pavardė)

2019 m. gegužės 12 d.,
(įrenginio tyrinėjimo data)

Kiti duomenys

Matmenys, m	
Sen. Nr./nom. lap.	
KODAS	3509
Unikalus Nr.	131