Vandentiekio sklendė	Nr. ( )	29	KORTELĖ	33-C-7 (77/34-0246)
	(abrise)	(plane)		planšeto nomenklatūra

	Vilnius	Kirnio
įrenginio pastatymo metai	(miestas)	(gatvė)

Šulinio pjūviai :

Vertikaliniai

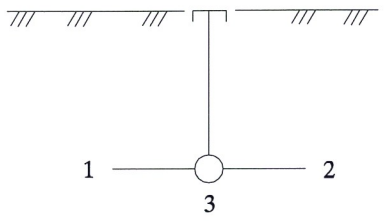

Horizontalinis

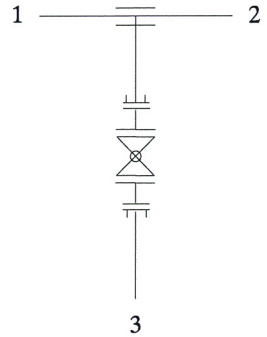

Pririšimo brėžinys :

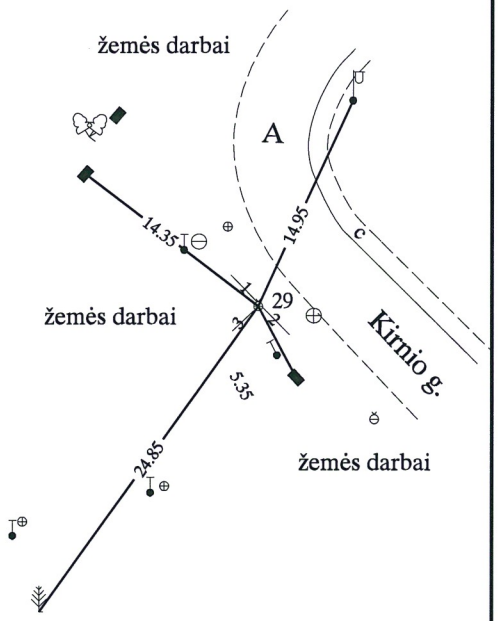

Šulinio centro koordinatė

x= 6071962.67
y= 586287.78

Pavadinimas		Medžiaga	Diametras mm	Atstumas nuo dangčio cm		Altitudės
Dangtis		Ketus	------			128.07
Žemė				0.00		------
Sienos						
Dugnas		------	------	------		------
Vamzdžiai	Nr.1	PE	63	Viršus	2.08	125.99
				Apačia		
	Nr.2	PE	63	Viršus	2.08	125.99
				Apačia		
	Nr.3	PE	32	Viršus	2.10	125.97
				Apačia		
	Nr.4			Viršus		
				Apačia		
	Nr.5			Viršus		
				Apačia		
	Nr.6			Viršus		
				Apačia		
	Nr.7			Viršus		
				Apačia		

Pastabos

Šulinio dangčio altitudė išmatuota esant neasfaltuotai ar kitai kietajai dangai. Paklojus dangą šulinio dangčio altitudė gali keistis.

DARIAUS KUNIGONIO
individuali veikla
Registracijos Nr. (4.65)-332-4674, išduota 2011 11 30
kval. paž. Nr. 1GKV-583

Objektas: Vandentiekio tinklai
Kirnio g., Verkių sen., Vilniaus m.

Sudarė: D. Kunigonis

Aukščių sistema - LAS07

2019-09-15
(kortelės sudarymo data)