Vandentiekio šulinys	Nr. ( )	28	KORTELĖ	33-C-7 (77/34-0246)
	(abrise)	(plane)		planšeto nomenklatūra

2018	Vilniaus	Kirnio
įrenginio pastatymo metai	(miestas)	(gatvė)

Šulinio pjūviai :

Vertikaliniai

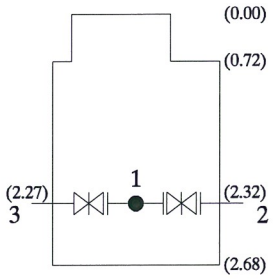

Horizontalinis

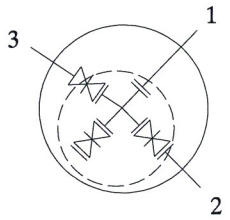

Pririšimo brėžinys :

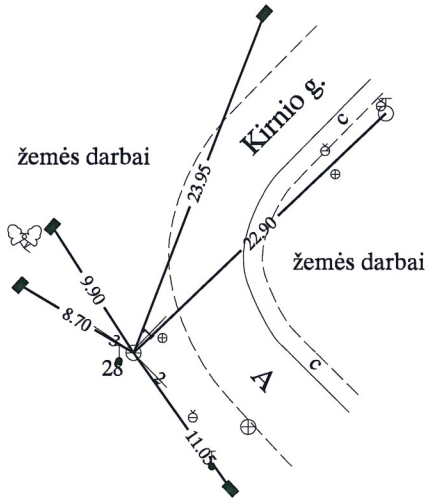

Šulinio centro koordinatė

x= 6071966.93
y= 586283.86

Pavadinimas		Medžiaga	Diametras mm	Atstumas nuo dangčio cm	Altitudės
Dangtis		Betonas	1000		128.40
Žemė				0.00	------
Sienos		Betonas			
Dugnas		Betonas	1500	2.68	125.72
Vamzdžiai	Nr.1	PE	110	Viršus 2.32	126.08
				Apačia	
	Nr.2	PE	63	Viršus 2.32	126.08
				Apačia	
	Nr.3	PE	32	Viršus 2.27	126.13
				Apačia	
	Nr.4			Viršus	
				Apačia	
	Nr.5			Viršus	
				Apačia	
	Nr.6			Viršus	
				Apačia	
	Nr.7			Viršus	
				Apačia	

Pastabos

Lipynės - 9

Šulinio dangčio altitudė išmatuota esant neasfaltuotai ar kitai kietajai dangai. Paklojus dangą šulinio dangčio altitudė gali keistis.

DARIAUS KUNIGONIO
individuali veikla
Registracijos Nr. (4.65)-332-4674, išduota 2011 11 30
kval. paž. Nr. 1GKV-583

Objektas: Vandentiekio tinklai
Kirnio g., Verkių sen., Vilniaus m.

Sudarė: D. Kunigonis

Aukščių sistema - LAS07

2019-09-15
(kortelės sudarymo data)