Vandentiekis
(Komunikacija)

Vandentiekio šulinys
(įrenginio pavadinimas)

Nr.(_____) 73 KORTELĖ

Vilniaus m. (Miestas) — Varėnos g. (Gatvė)

(76/31-0075) 171-B-4
(Planšeto nomenklatūra)

ŠULINIO PJŪVIAI (Matmenys duoti m)

Vertikalinis



Horizontalinis

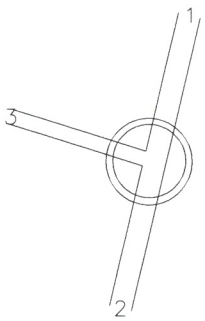

PRIRIŠIMO BRĖŽINYS

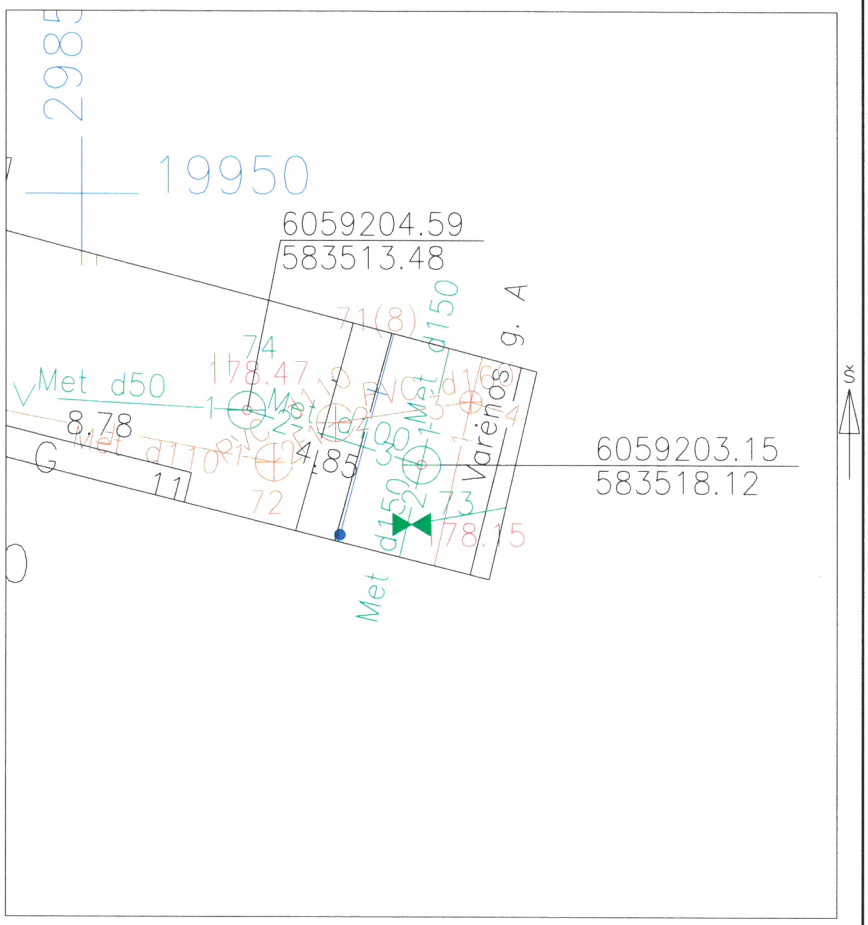

Pavadinimas	Medžiaga	Diametras	Atstumas nuo dangčio		Altitudės
Dangtis	Ketus	620			178.15
Žemė	Asfaltas		0.00		178.15
Sienos	Betonas				
Dugnas	Betoas	1200	1.89		176.26
Vamzdžiai Nr. 1	Met	150	Viršus	1.72	176.43
			Apačia	1.87	176.28
Nr. 2	Met	150	Viršus	1.72	176.43
			Apačia	1.87	176.28
Nr. 3	Met	100	Viršus	1.77	176.38
			Apačia	1.87	176.28
Nr. 4			Viršus		
			Apačia		
Nr. 5			Viršus		
			Apačia		
Nr. 6			Viršus		
			Apačia		
Nr. 7			Viršus		
			Apačia		
Nr. 8			Viršus		
			Apačia		

Lipynės yra kopėčios
(medžiaga, kiekis)

Ar yra vandens –

Ar yra dujų –

Pastabos X = 6059203.15; Y = 583518.12

Koordinačių sistema: LKS94

Aukščių sistema: LAS07

UAB "Inžinerinė geodezija"

Objekto nr.

Sudarė	Parašas	A. Valentukevičius Pavardė
Patikrino	Parašas	Pavardė

2020-08-12
(įrenginio tyrinėjimo data)