

Vandentiekis

(Kamunikacija)

Vandentiekio šulinys

(įrenginio pavadinimas)

Vilnius

(Miestas)

Bukčių

(Gatvė)

Nr.(149-C-15) 130 KORTELĖ

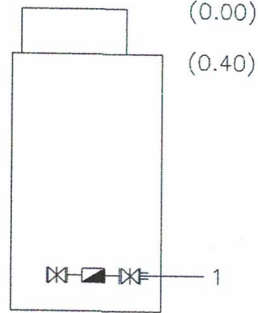
75/31-0054

(Planšeto nomenklatūra)

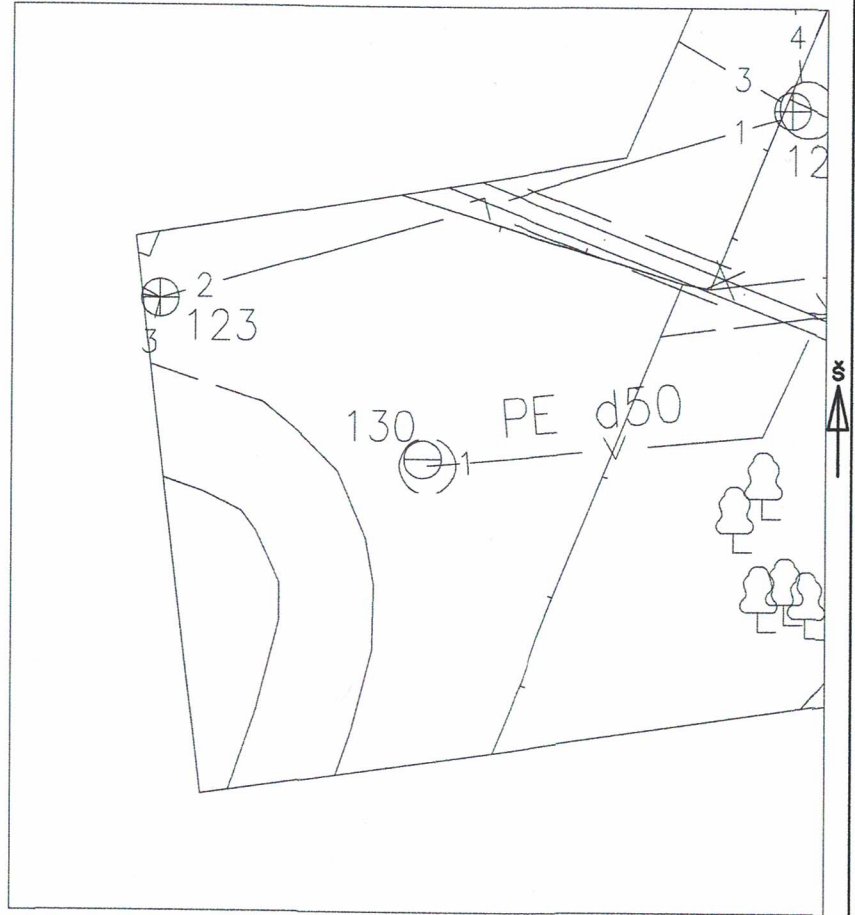
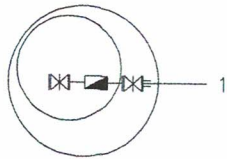
ŠULINIO PJŪVIAI (Matmenys duoti m)

PRIRIŠIMO BRĖŽINYS

Vertikalinis



Horizontalinis



Pavadinimas	Medžiaga	Diametras	Atstumas nuo dangčio		Altitudės	Lipynės 6 (medžiaga, kiekis) Ar yra vandens _____ Ar yra dujų _____ Pastabos X = 6059369.45; Y = 578293.60
Dangtis	Ketus	650			119.256	
Žemė			0.00		119.26	
Sienos	G/B					
Dugnas	Betonas	1500	2.40		116.86	
Vamzdžiai	Nr. 1	PE	50	Viršus	1.90	117.36
				Apačia		
	Nr. 2			Viršus		
				Apačia		
	Nr. 3			Viršus		
				Apačia		
	Nr. 4			Viršus		
				Apačia		
Nr. 5			Viršus			
			Apačia			
Nr. 6			Viršus			
			Apačia			
Nr. 7			Viršus			
			Apačia			
Nr. 8			Viršus			
			Apačia			
UAB "GeoStartas"						Objekto nr.
Sudarė		<i>Aliekū</i>		G. Veikutytė		
Patikrino		<i>[Signature]</i>		Pavardė		
		Parašas		D. Katilius		
		Parašas		Pavardė		
2021-05-25						(įrenginio tyrinėjimo data)