(Komunikacija)

(įrenginio pavadinimas)

Nr.(_____) 231A_KORTELĖ

Vilniaus m. (Miestas) | A. Kojelavičiaus g. (Gatvė) | (78/32-0145) 135-B-2 (Planšeto nomenklatūra)

ŠULINIO PJŪVIAI (Matmenys duoti m)

Vertikalinis



Horizontalinis

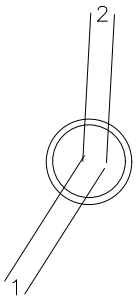

PRIRIŠIMO BRĖŽINYS

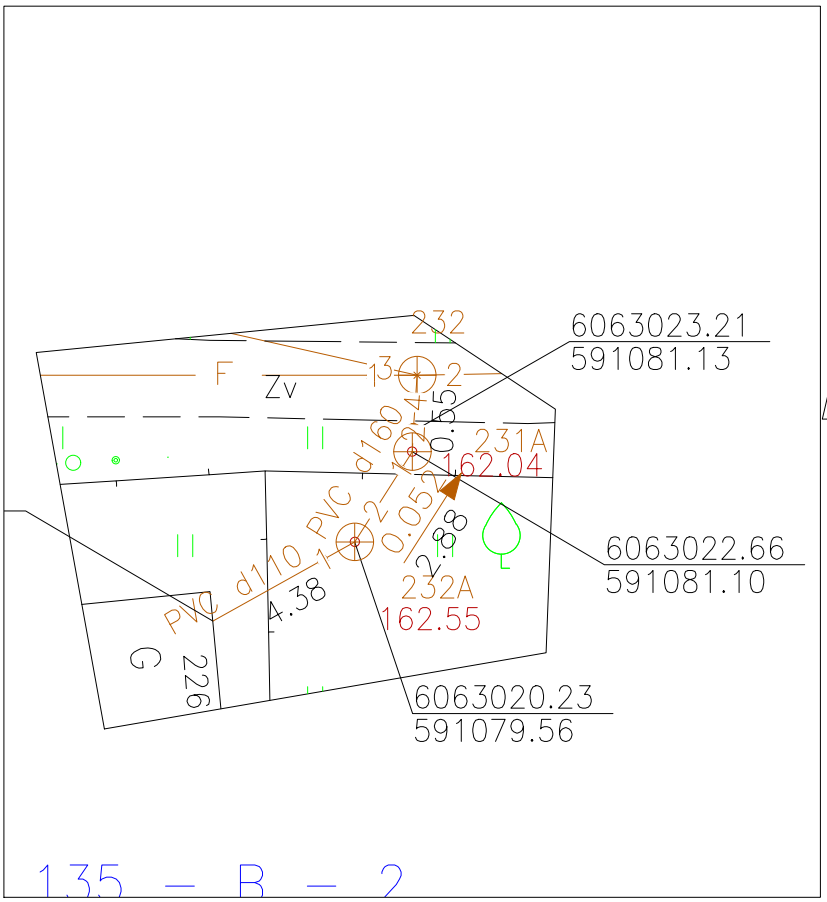

Pavadinimas	Medžiaga	Diametras	Atstumas nuo dangčio		Altitudės
Dangtis	Ketus	320			162.04
Žemė	Gruntas		0.00		162.04
Sienos	Plastm.				
Dugnas	Plastm.	315	1.73		160.31
Vamzdžiai Nr. 1	PVC	160	Viršus	0.44	161.60
			Apačia	0.60	161.44
Nr. 2	PVC	160	Viršus	1.57	160.47
			Apačia	1.73	160.31
Nr. 3			Viršus		
			Apačia		
Nr. 4			Viršus		
			Apačia		
Nr. 5			Viršus		
			Apačia		
Nr. 6			Viršus		
			Apačia		
Nr. 7			Viršus		
			Apačia		
Nr. 8			Viršus		
			Apačia		

Lipynės –
(medžiaga, kiekis)

Ar yra vandens –

Ar yra dujų –

Pastabos X = 6063022.66; Y = 591081.10

Koordinačių sistema: LKS94

Aukščių sistema: LAS07

UAB "Inžinerinė geodezija"

Objekto nr.

Sudarė		A. Valentukevičius
	Parašas	Pavardė
Patikrino		
	Parašas	Pavardė

2020-09-22
(įrenginio tyrinėjimo data)