Vandentiekis
(Komunikacija)

Vandentiekio sklendė
(įrenginio pavadinimas)

Nr.(_____) _75___KORTELĖ

Vilniaus m. (Miestas) Medaus g. (Gatvė)

(78/32-0108) 116-C-9
(Planšeto nomenklatūra)

ŠULINIO PJŪVIAI (Matmenys duoti m)

PRIRIŠIMO BRĖŽINYS

Vertikalinis

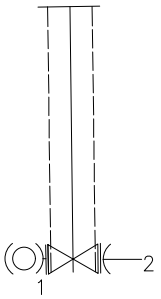

Horizontalinis

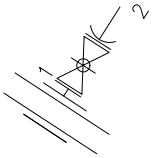

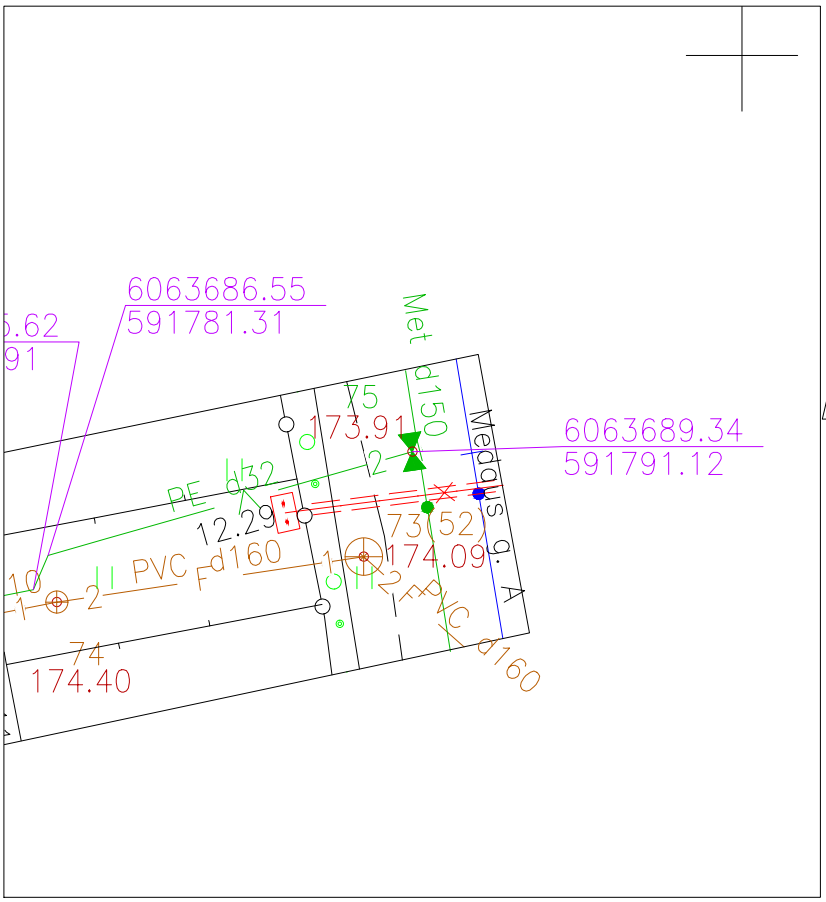

Pavadinimas	Medžiaga	Diametras	Atstumas nuo dangčio		Altitudės
Dangtis	Ketus	–			173.91
Žemė	Gruntas		0.00		173.91
Sienos	–				
Dugnas	–	–			
Vamzdžiai Nr. 1	PE	32	Viršus		
			Apačia		
Nr. 2	PE	32	Viršus		
			Apačia		
Nr. 3			Viršus		
			Apačia		
Nr. 4			Viršus		
			Apačia		
Nr. 5			Viršus		
			Apačia		
Nr. 6			Viršus		
			Apačia		
Nr. 7			Viršus		
			Apačia		
Nr. 8			Viršus		
			Apačia		

Lipynės –
(medžiaga, kiekis)

Ar yra vandens –

Ar yra dujų –

Pastabos X = 6063689.34; Y = 591791.12

Koordinačių sistema: LKS94

Aukščių sistema: LAS07

UAB "Inžinerinė geodezija"

Objekto nr.

Sudarė	Parašas	A. Valentukevičius Pavardė
Patikrino	Parašas	Pavardė

2020-09-17
(įrenginio tyrinėjimo data)