Vandentiekis	Vandentiekio sklendė	221a
(inžinerinio tinklo pavadinimas)	(įrenginio pavadinimas)	(įrenginio numeris)
Vilnius	Taurijos	78/32-0021 (115-A-10)
(miestas, gyvenvietė)	(gatvė)	(LKS 94 nomenklatūros lapo Nr.)

ĮRENGINIO PJŪVIAI (matmenys duoti m)

Vertikalusis

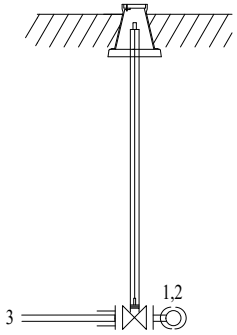

Horizontalusis

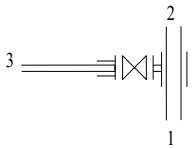

ĮRENGINIO PADĖTIES SCHEMA

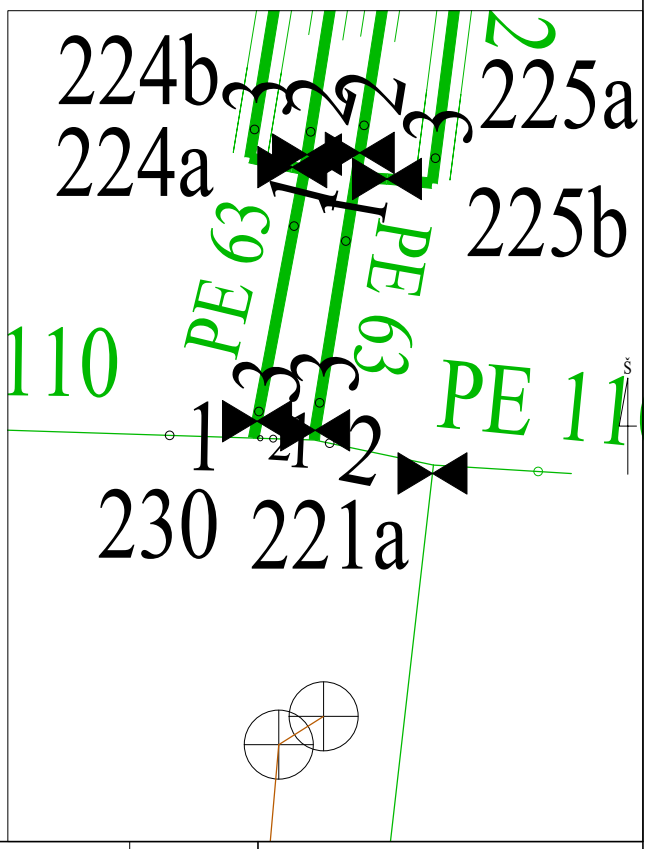

Pavadinimas		Medžiaga	Skersmuo arba matm., mm	Atstumas nuo dangčio, m		Aukštis
Dangtis		Ketus	150			196.35
Žemė		Gruntas		0.00		196.35
Sienos						
Dugnas						
Vamzdžiai	Nr. 1	PE	110	Viršus	2.05	194.30
				Apačia		
	Nr. 2	PE	110	Viršus	2.05	194.30
				Apačia		
	Nr. 3	PE	63	Viršus	2.05	194.30
				Apačia		
	Nr. 4			Viršus		
				Apačia		
	Nr. 5			Viršus		
				Apačia		
	Nr. 6			Viršus		
				Apačia		
	Nr. 7			Viršus		
				Apačia		
	Nr. 8			Viršus		
				Apačia		
	Nr. 9			Viršus		
				Apačia		
	Nr. 10			Viršus		
				Apačia		
	Nr. 11			Viršus		
				Apačia		
	Nr. 12			Viršus		
				Apačia		

Lipynės _____ (medžiaga, kiekis)

Ar yra vandens _____

Ar yra dujų _____

Pastabos:

X = 6064524.13/Y = 590027.05

Objekto Nr.

Sudarė		Mindaugas Dilba
Patikrino		

(parašas) (v. pavardė)

2021 m. sausio 27 d.

(įrenginio tyrinėjimo data)

Kiti duomenys

Matmenys, m	
Sen. Nr./nom. lap.	
KODAS	3509
Unikalus Nr.	221a