

Vandentiekis
(Kamunikacija)

Vandentiekio šulinys
(įrenginio pavadinimas)

Vilnius
(Miestas)

Pilkalnio g.
(Gatvė)

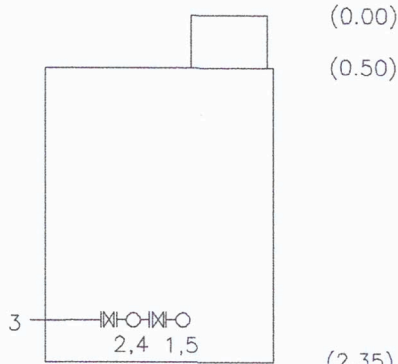
Nr.(107-D-2) 27 KORTELĖ

75/32-0061
(Planšeto nomenklatūra)

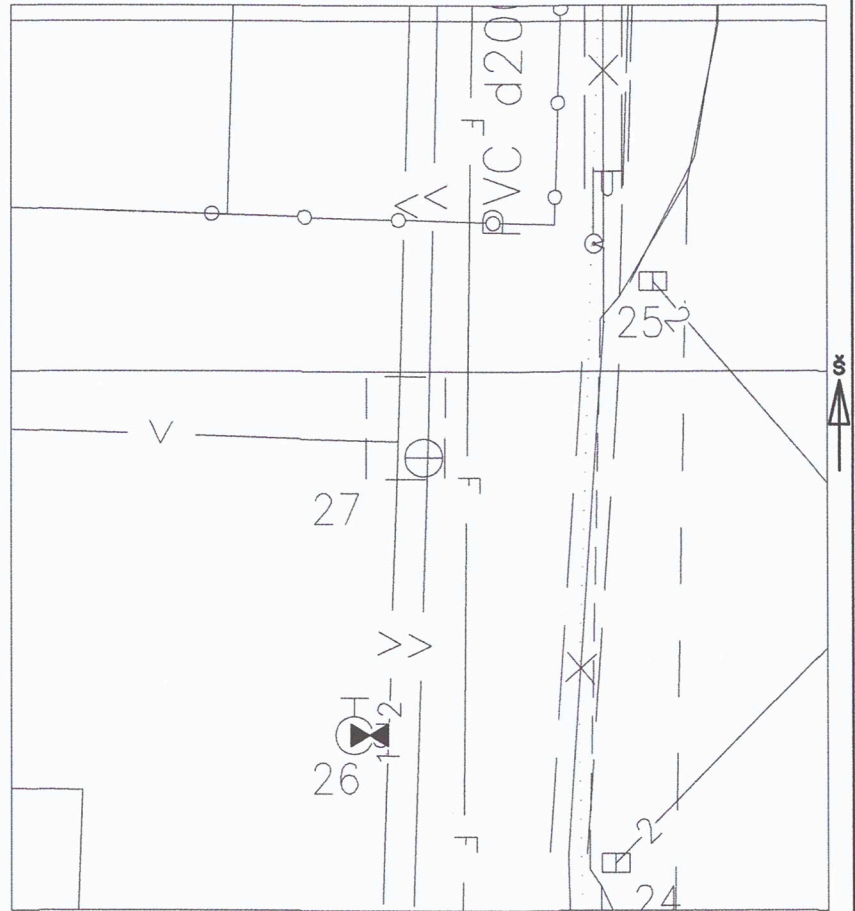
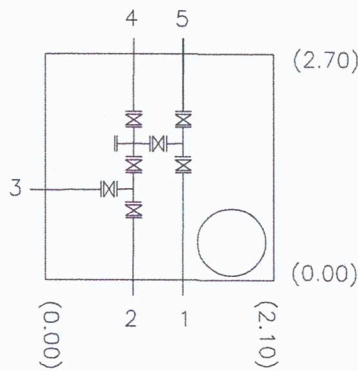
ŠULINIO PJŪVIAI (Matmenys duoti m)

PRIRIŠIMO BRĖŽINYS

Vertikalinis



Horizontalinis



Pavadinimas	Medžiaga	Diametras	Atstumas nuo dangčio		Altitudės	Lipynės <u>kopėčios</u> (medžiaga, kiekis) Ar yra vandens _____ Ar yra dujų _____ Pastabos X = 6064247.72; Y = 575045.93
Dangtis	Ketus	650			155.51	
Žemė						
Sienos	G/B					
Dugnas	Betonas	2100x2700	2.35		153.16	
Vamzdžiai	Nr. 1	Pe	200	Viršus	1.80	153.71
				Apačia		
	Nr. 2	Pe	200	Viršus	1.80	153.71
				Apačia		
	Nr. 3	Pe	110	Viršus	1.80	153.71
				Apačia		
	Nr. 4	Pe	110	Viršus	1.80	153.71
				Apačia		
Nr. 5	Pe	110	Viršus	1.80	153.71	
			Apačia			
Nr. 6			Viršus			
			Apačia			
Nr. 7			Viršus			
			Apačia			
Nr. 8			Viršus			
			Apačia			
UAB "GeoStartas"						Objekto nr. _____
Sudarė				G. Pagojūtė	Pavardė	
Patikrino				D. Katilius	Pavardė	
2020-06-04 (įrenginio tyrinėjimo data)						