Vandentiekis	Vandentiekio šulinys	2
(inžinerinio tinklo pavadinimas)	(įrenginio pavadinimas)	(įrenginio numeris)

Vilnius, Karačiūnų g.
(adresas)

78340263
(LKS-94 M 1:500 plano numeris)

ĮRENGINIO PJŪVIAI (matmenys duoti m)

Vertikalinis

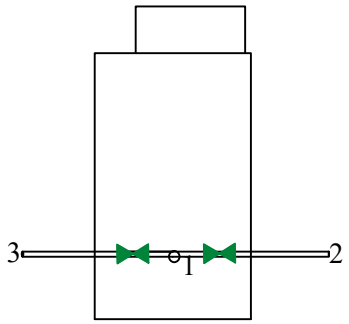

Horizontalinis

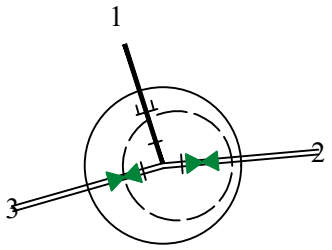

SĄSAJOS SCHEMA

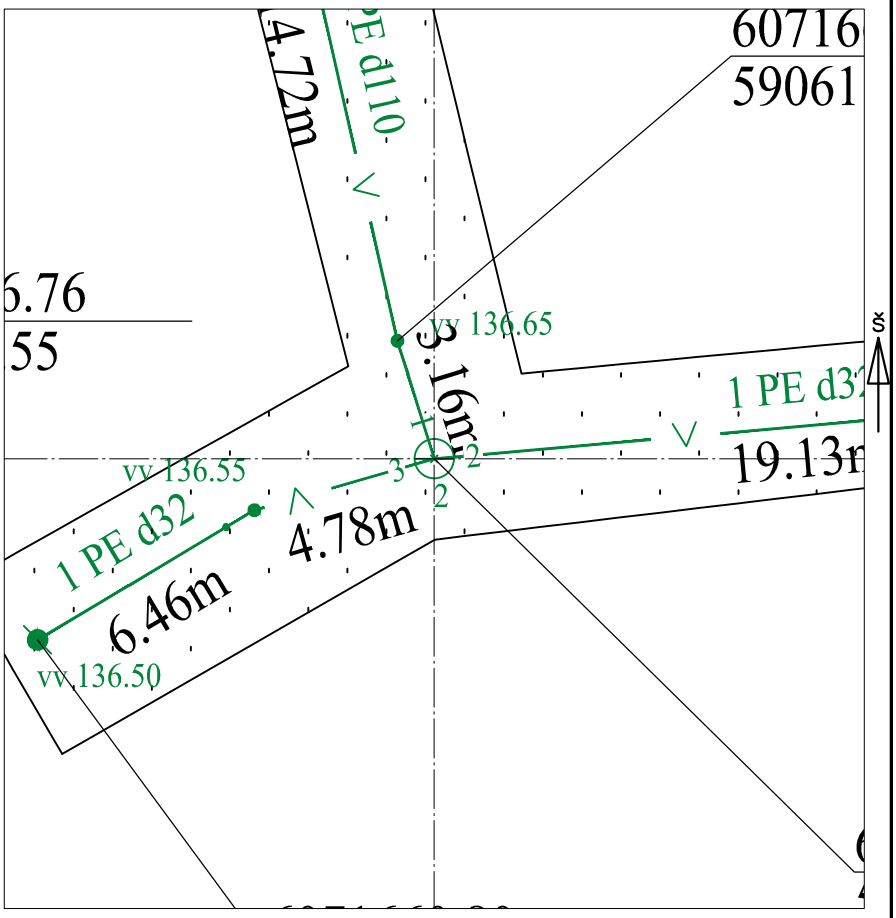

Pavadinimas		Medžiaga	Skersmuo arba matm., mm		Atstumas nuo dangčio, m		Altitudė
Dangtis		ket	700				138.49
Žemė		grunt					
Sienos		bet					
Lubos							
Dugnas		bet	1500		2.41		136.08
Vamzdžiai	Nr. 1	PE	Išorinis	110	Viršus	1.89	136.60
			Vidinis		Apačia	2.00	
	Nr. 2	PE	Išorinis	32	Viršus	1.89	136.60
			Vidinis		Apačia	1.92	
	Nr. 3	PE	Išorinis	32	Viršus	1.89	136.60
			Vidinis		Apačia	1.92	
	Nr. 4		Išorinis		Viršus		
			Vidinis		Apačia		
	Nr. 5		Išorinis		Viršus		
			Vidinis		Apačia		
	Nr. 6		Išorinis		Viršus		
			Vidinis		Apačia		
	Nr. 7		Išorinis		Viršus		
			Vidinis		Apačia		
	Nr. 8		Išorinis		Viršus		
			Vidinis		Apačia		
	Nr. 9		Išorinis		Viršus		
			Vidinis		Apačia		
	Nr. 10		Išorinis		Viršus		
			Vidinis		Apačia		
	Nr. 11		Išorinis		Viršus		
			Vidinis		Apačia		
	Nr. 12		Išorinis		Viršus		
			Vidinis		Apačia		

Lipynės: _____
(medžiaga, kiekis)

Ar yra vandens? Ne

Ar yra dujų? Ne

Pastabos:

X = 6071665.43; Y = 590619.08

Objektas:

Matavimus atliko	Egidijus Gargasas (vardas ir pavardė)		
	1GKV-597 (geodezininko kv.paž.Nr.)	(parašas)	2022-05-27 (data)
Matavimus atliko	(vardas ir pavardė)		
	(geodezininko kv.paž.Nr.)	(parašas)	(data)
Matavimus atliko	(vardas ir pavardė)		
	(geodezininko kv.paž.Nr.)	(parašas)	(data)