Vandentiekis	Vandentiekio šulinys	5
(inžinerinio tinklo pavadinimas)	(įrenginio pavadinimas)	(įrenginio numeris)

Palydovo g., Vilnius	78320124
(adresas)	(LKS-94 M 1:500 plano numeris)

ĮRENGINIO PJŪVIAI (matmenys duoti m)

Vertikalinis

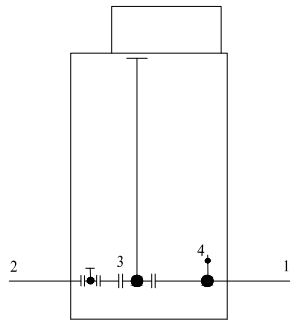

Horizontalinis

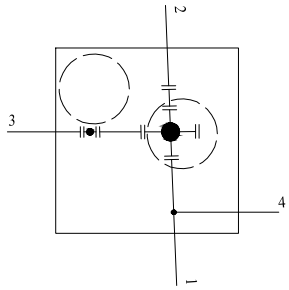

SĄSAJOS SCHEMA

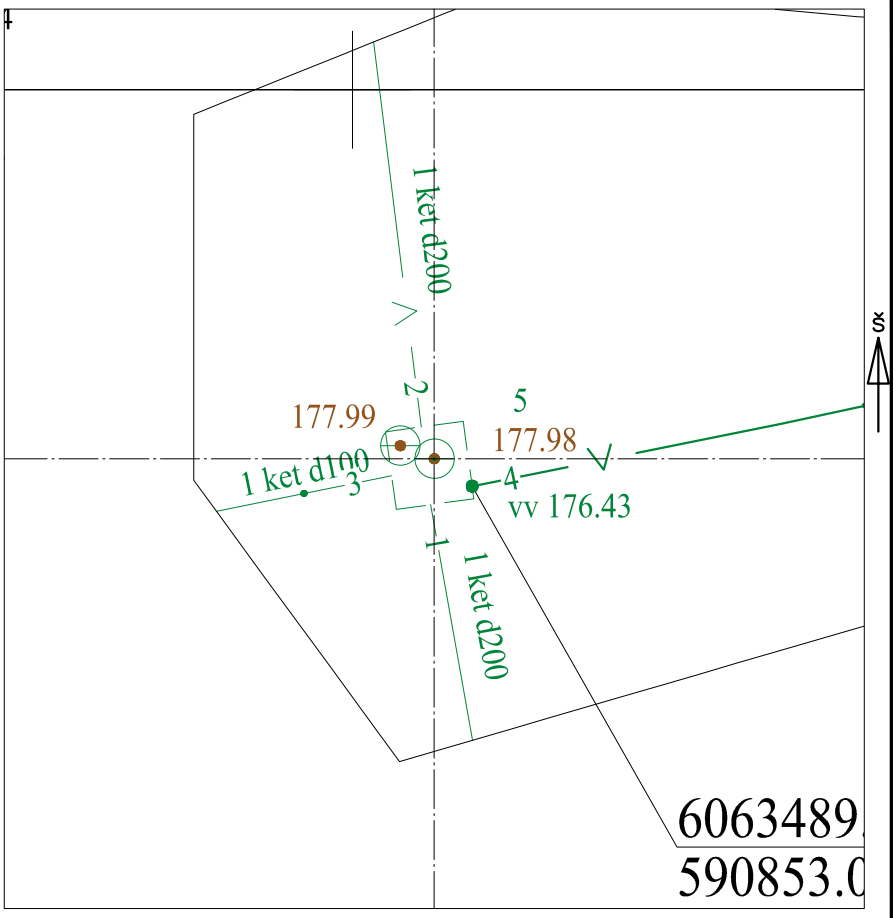

Pavadinimas	Medžiaga	Skersmuo arba matm., mm		Atstumas nuo dangčio, m		Altitudė
Dangtis	ket	2x650				177.98
Žemė	grunt			0.00		177.98
Sienos	bet					
Lubos	bet	700		0.38		177.60
Dugnas	bet	2000x2000		2.20		175.78
Vamzdžiai Nr. 1	ket	Išorinis	200	Viršus	1.80	176.18
		Vidinis		Apačia	2.00	175.98
Nr. 2	ket	Išorinis	200	Viršus	1.80	176.18
		Vidinis		Apačia	2.00	175.98
Nr. 3	ket	Išorinis	100	Viršus	1.80	176.18
		Vidinis		Apačia	1.90	176.08
Nr. 4	PE	Išorinis	32	Viršus	1.55	176.43
		Vidinis		Apačia	1.58	176.40
Nr. 5		Išorinis		Viršus		
		Vidinis		Apačia		
Nr. 6		Išorinis		Viršus		
		Vidinis		Apačia		
Nr. 7		Išorinis		Viršus		
		Vidinis		Apačia		
Nr. 8		Išorinis		Viršus		
		Vidinis		Apačia		
Nr. 9		Išorinis		Viršus		
		Vidinis		Apačia		
Nr. 10		Išorinis		Viršus		
		Vidinis		Apačia		
Nr. 11		Išorinis		Viršus		
		Vidinis		Apačia		
Nr. 12		Išorinis		Viršus		
		Vidinis		Apačia		

Lipynės: _____ (medžiaga, kiekis)

Ar yra vandens? Ne

Ar yra dujų? Ne

Pastabos:

X = 6063490.57; Y = 590852.09

Objektas:

Matavimus atliko	Tadas Žiaušys (vardas ir pavardė)		
	1GKV-857 (geodezininko kv.paž.Nr.)	(parašas)	2023-06-29 (data)
Matavimus atliko	(vardas ir pavardė)		
	(geodezininko kv.paž.Nr.)	(parašas)	(data)
Matavimus atliko	(vardas ir pavardė)		
	(geodezininko kv.paž.Nr.)	(parašas)	(data)