Vandentiekis	Vandentiekio šulinys	3
(inžinerinio tinklo pavadinimas)	(įrenginio pavadinimas)	(įrenginio numeris)

Sakališkių g., Vilniaus m.
(adresas)

77340025
(LKS-94 M 1:500 plano numeris)

ĮRENGINIO PJŪVIAI (matmenys duoti m)

Vertikalinis

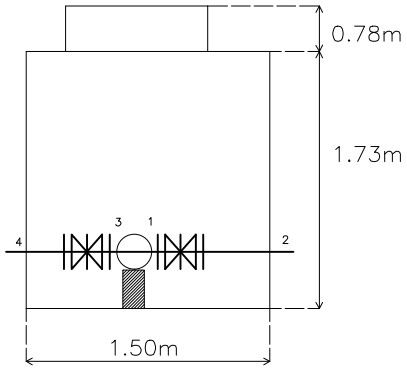

Horizontalinis

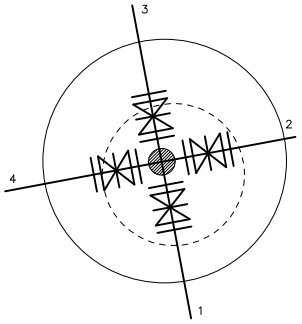

SĄSAJOS SCHEMA

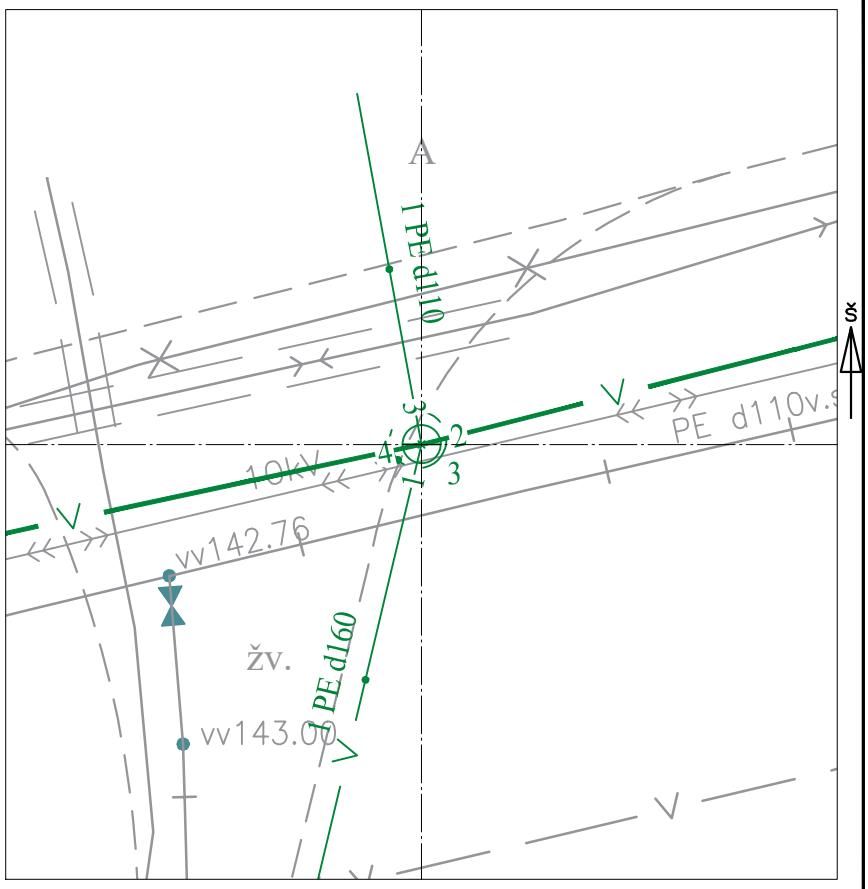

Pavadinimas		Medžiaga	Skersmuo arba matm., mm		Atstumas nuo dangčio, m		Altitudė
Dangtis		ket	660				144.10
Žemė		žv			0.00		144.10
Sienos		pls					
Lubos		pls	1500		0.78		143.32
Dugnas		pls	1500		2.51		141.59
Vamzdžiai	Nr. 1	PE	Išorinis	160	Viršus	2.16	141.94
			Vidinis		Apačia	2.32	141.78
	Nr. 2	PE	Išorinis	160	Viršus	2.16	141.94
			Vidinis		Apačia	2.32	141.78
	Nr. 3	PE	Išorinis	110	Viršus	2.16	141.94
			Vidinis		Apačia	2.27	141.83
	Nr. 4	PE	Išorinis	110	Viršus	2.16	141.94
			Vidinis		Apačia	2.27	141.83
	Nr. 5		Išorinis		Viršus		
			Vidinis		Apačia		
	Nr. 6		Išorinis		Viršus		
			Vidinis		Apačia		
	Nr. 7		Išorinis		Viršus		
			Vidinis		Apačia		
	Nr. 8		Išorinis		Viršus		
			Vidinis		Apačia		
	Nr. 9		Išorinis		Viršus		
			Vidinis		Apačia		
	Nr. 10		Išorinis		Viršus		
			Vidinis		Apačia		
	Nr. 11		Išorinis		Viršus		
			Vidinis		Apačia		
	Nr. 12		Išorinis		Viršus		
			Vidinis		Apačia		

Lipynės: 8, metalas
(medžiaga, kiekis)

Ar yra vandens? Ne

Ar yra dujų? Ne

Pastabos:

X = 6074632.52; Y = 586081.25

Objektas:

Matavimus atliko	K.Urbonė (vardas ir pavardė)		
	1GKV-33 (geodezininko kv.paž.Nr.)	(parašas)	2022-05-27 (data)
Matavimus atliko	(vardas ir pavardė)		
	(geodezininko kv.paž.Nr.)	(parašas)	(data)
Matavimus atliko	(vardas ir pavardė)		
	(geodezininko kv.paž.Nr.)	(parašas)	(data)