Vandentiekis	Vandentiekio šulinys	62
(inžinerinio tinklo pavadinimas)	(įrenginio pavadinimas)	(įrenginio numeris)

Vilniaus m. sav., Vilniaus m., Plytinės g. 25
(adresas)

77330268
(LKS-94 M 1:500 plano numeris)

ĮRENGINIO PJŪVIAI (matmenys duoti m)

Vertikalinis

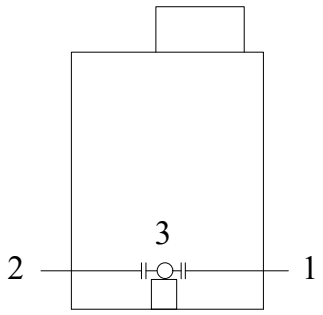

Horizontalinis

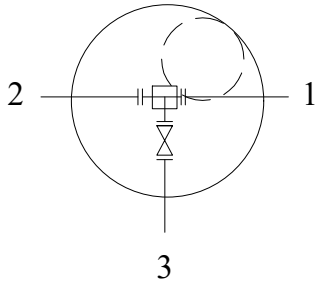

SĄSAJOS SCHEMA

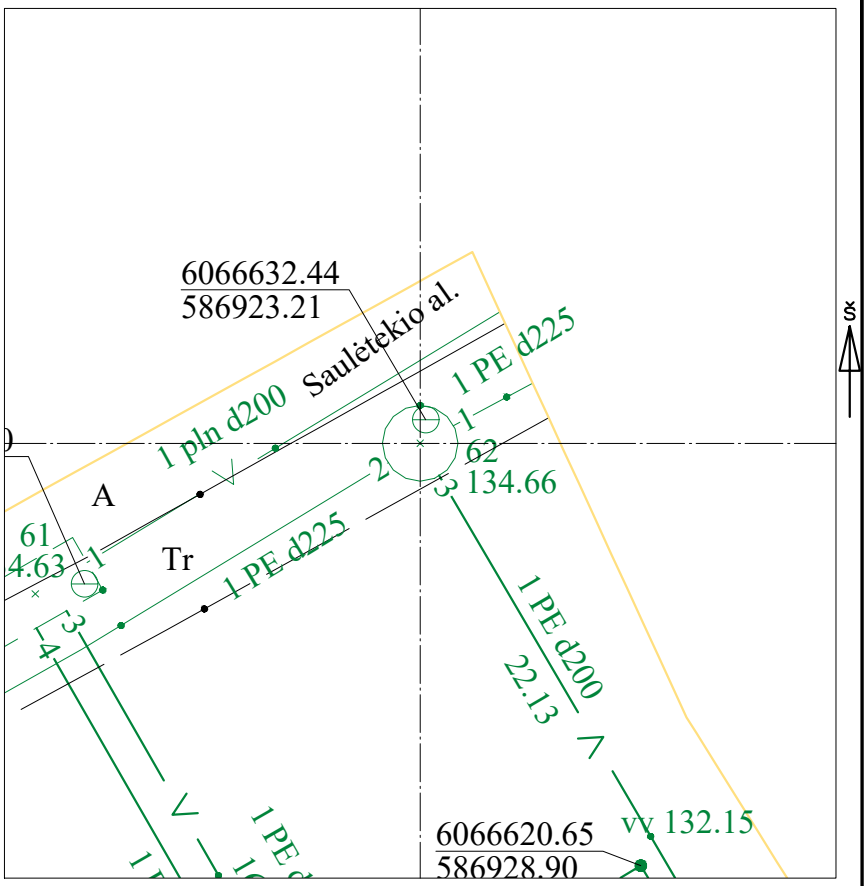

Pavadinimas		Medžiaga	Skersmuo arba matm., mm		Atstumas nuo dangčio, m		Altitudė
Dangtis		ket	650				134.66
Žemė		grunt			0.00		134.66
Sienos		bet					
Lubos		bet					
Dugnas		bet	2000		2.42		132.24
Vamzdžiai	Nr. 1	PE	Išorinis	225	Viršus	1.75	132.91
			Vidinis		Apačia	1.98	132.69
	Nr. 2	PE	Išorinis	225	Viršus	1.75	132.91
			Vidinis		Apačia	1.98	132.69
	Nr. 3	PE	Išorinis	200	Viršus	1.75	132.91
			Vidinis		Apačia	1.95	132.71
	Nr. 4		Išorinis		Viršus		
			Vidinis		Apačia		
	Nr. 5		Išorinis		Viršus		
			Vidinis		Apačia		
	Nr. 6		Išorinis		Viršus		
			Vidinis		Apačia		
	Nr. 7		Išorinis		Viršus		
			Vidinis		Apačia		
	Nr. 8		Išorinis		Viršus		
			Vidinis		Apačia		
	Nr. 9		Išorinis		Viršus		
			Vidinis		Apačia		
	Nr. 10		Išorinis		Viršus		
			Vidinis		Apačia		
	Nr. 11		Išorinis		Viršus		
			Vidinis		Apačia		
	Nr. 12		Išorinis		Viršus		
			Vidinis		Apačia		

Lipynės: 7
(medžiaga, kiekis)

Ar yra vandens? Ne

Ar yra dujų? Ne

Pastabos:

X = 6066631.82; Y = 586923.07

Objektas:

Matavimus atliko	P.Timinskas (vardas ir pavardė)		
	540 (geodezininko kv.paž.Nr.)	(parašas)	2022-08-12 (data)
Matavimus atliko	(vardas ir pavardė)		
	(geodezininko kv.paž.Nr.)	(parašas)	(data)
Matavimus atliko	(vardas ir pavardė)		
	(geodezininko kv.paž.Nr.)	(parašas)	(data)