Vandentiekis	Vandentiekio šulinys	3
(inžinerinio tinklo pavadinimas)	(įrenginio pavadinimas)	(įrenginio numeris)

Vilniaus m. sav., Vilniaus m., Paeglinės Sodų 10-oji g.	77320394
(adresas)	(LKS-94 M 1:500 plano numeris)

ĮRENGINIO PJŪVIAI (matmenys duoti m)

Vertikalinis

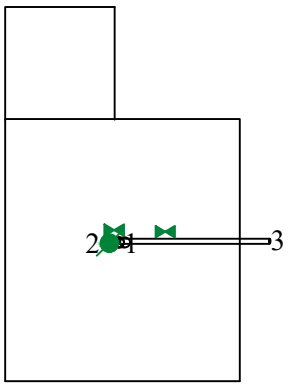

Horizontalinis

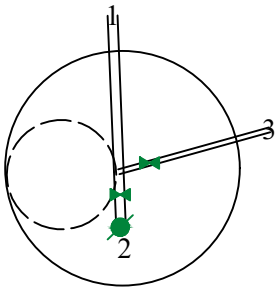

SĄSAJOS SCHEMA

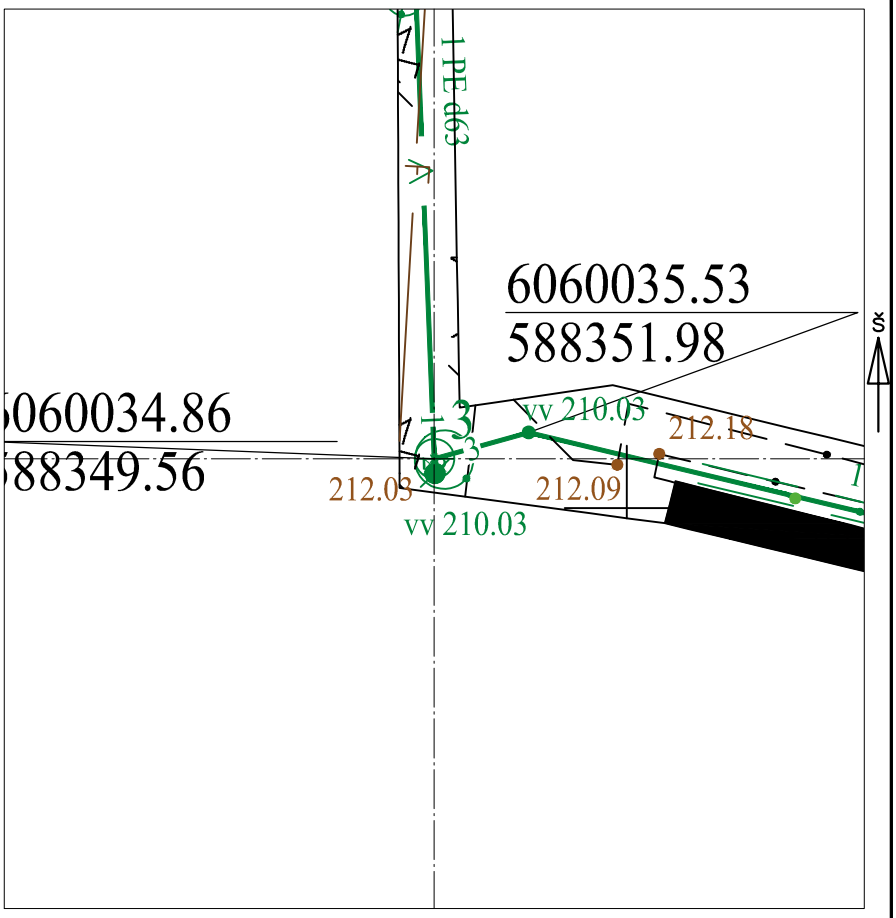

Pavadinimas		Medžiaga	Skersmuo arba matm., mm		Atstumas nuo dangčio, m		Altitudė
Dangtis		ket	650				212.03
Žemė		žv			0.00		212.03
Sienos		bet					
Lubos		bet	1500		0.80		211.23
Dugnas		bet	1500		2.65		209.38
Vamzdžiai	Nr. 1	PE	Išorinis	63	Viršus	2.00	210.03
			Vidinis		Apačia	2.06	209.97
	Nr. 2	PE	Išorinis	63	Viršus	2.00	210.03
			Vidinis		Apačia	2.06	209.97
	Nr. 3	PE	Išorinis	32	Viršus	2.00	210.03
			Vidinis		Apačia	2.03	210.00
	Nr. 4		Išorinis		Viršus		
			Vidinis		Apačia		
	Nr. 5		Išorinis		Viršus		
			Vidinis		Apačia		
	Nr. 6		Išorinis		Viršus		
			Vidinis		Apačia		
	Nr. 7		Išorinis		Viršus		
			Vidinis		Apačia		
	Nr. 8		Išorinis		Viršus		
			Vidinis		Apačia		
	Nr. 9		Išorinis		Viršus		
			Vidinis		Apačia		
	Nr. 10		Išorinis		Viršus		
			Vidinis		Apačia		
	Nr. 11		Išorinis		Viršus		
			Vidinis		Apačia		
	Nr. 12		Išorinis		Viršus		
			Vidinis		Apačia		

Lipynės: 8
(medžiaga, kiekis)

Ar yra vandens? Taip

Ar yra dujų? Ne

Pastabos:

X = 6060034.86; Y = 588349.56

Objektas:

Matavimus atliko	A. Klimavičius (vardas ir pavardė)		
	1GKV-861 (geodezininko kv.paž.Nr.)	(parašas)	2023-04-18 (data)
Matavimus atliko	(vardas ir pavardė)		
	(geodezininko kv.paž.Nr.)	(parašas)	(data)
Matavimus atliko	(vardas ir pavardė)		
	(geodezininko kv.paž.Nr.)	(parašas)	(data)