Vandentiekis	Vandentiekio šulinys	2
(inžinerinio tinklo pavadinimas)	(įrenginio pavadinimas)	(įrenginio numeris)

Vilniaus m. sav., Katalonų g.
(adresas)

77320377
(LKS-94 M 1:500 plano numeris)

ĮRENGINIO PJŪVIAI (matmenys duoti m)

Vertikalinis

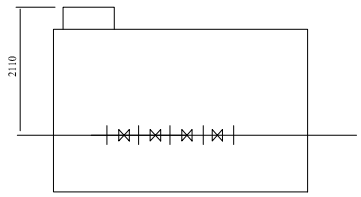

Horizontalinis

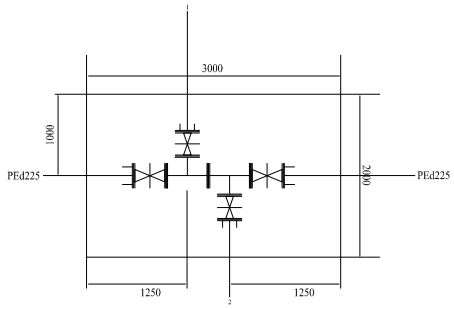

SĄSAJOS SCHEMA

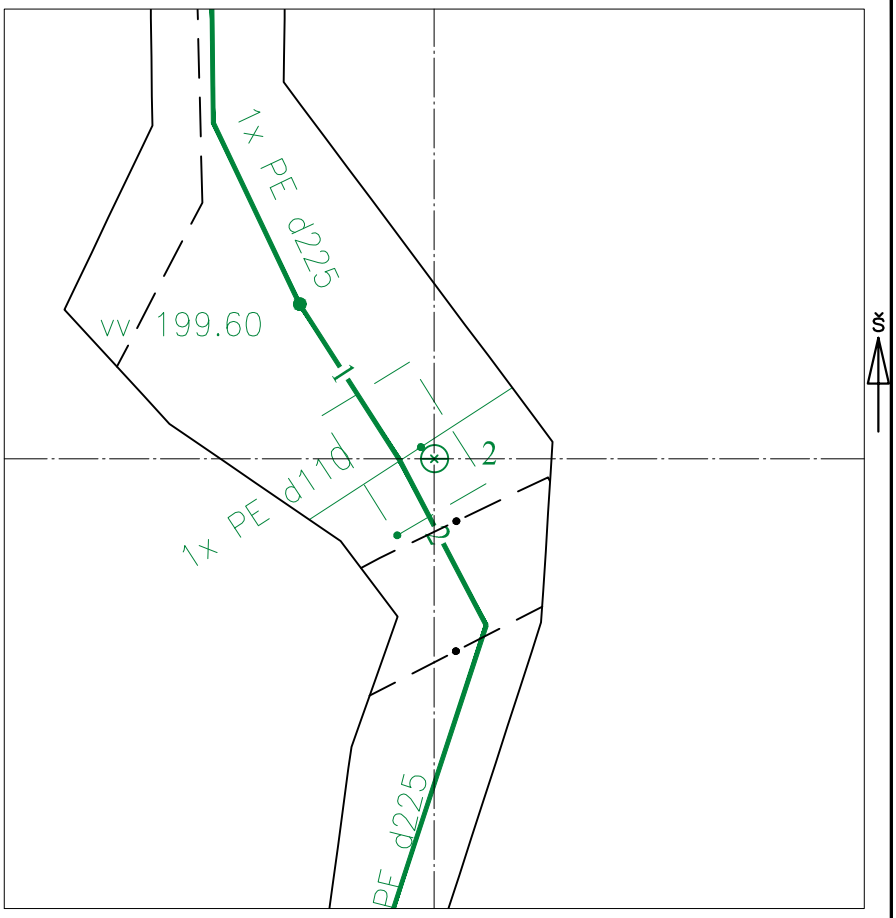

Pavadinimas		Medžiaga	Skersmuo arba matm., mm		Atstumas nuo dangčio, m		Altitudė
Dangtis		met	700				201.5090
Žemė		žv			0.00		201.51
Sienos		bet					
Lubos		glžb	2000x3000		0.64		200.87
Dugnas		bet	2000x3000		2.96		198.55
Vamzdžiai	Nr. 1	PE	Išorinis	225	Viršus	2.11	199.40
			Vidinis		Apačia	2.34	199.17
	Nr. 2	PE	Išorinis	225	Viršus	2.11	199.40
			Vidinis		Apačia	2.37	199.14
	Nr. 3		Išorinis		Viršus		
			Vidinis		Apačia		
	Nr. 4		Išorinis		Viršus		
			Vidinis		Apačia		
	Nr. 5		Išorinis		Viršus		
			Vidinis		Apačia		
	Nr. 6		Išorinis		Viršus		
			Vidinis		Apačia		
	Nr. 7		Išorinis		Viršus		
			Vidinis		Apačia		
	Nr. 8		Išorinis		Viršus		
			Vidinis		Apačia		
	Nr. 9		Išorinis		Viršus		
			Vidinis		Apačia		
	Nr. 10		Išorinis		Viršus		
			Vidinis		Apačia		
	Nr. 11		Išorinis		Viršus		
			Vidinis		Apačia		
	Nr. 12		Išorinis		Viršus		
			Vidinis		Apačia		

Lipynės: _____
(medžiaga, kiekis)

Ar yra vandens? Ne

Ar yra dujų? Ne

Pastabos:

X = 6060305.91; Y = 589093.96

Objektas:

Matavimus atliko	Aurimas Viesulas (vardas ir pavardė)		
	1313 (geodezininko kv.paž.Nr.)	(parašas)	2022-05-26 (data)
Matavimus atliko	(vardas ir pavardė)		
	(geodezininko kv.paž.Nr.)	(parašas)	(data)
Matavimus atliko	(vardas ir pavardė)		
	(geodezininko kv.paž.Nr.)	(parašas)	(data)