Vandentiekis	Vandentiekio šulinys	1
(inžinerinio tinklo pavadinimas)	(įrenginio pavadinimas)	(įrenginio numeris)

Vilniaus, Džiaugsmo g.
(adresas)

77320338
(LKS-94 M 1:500 plano numeris)

ĮRENGINIO PJŪVIAI (matmenys duoti m)

Vertikalinis

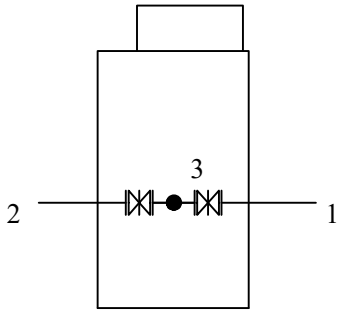

Horizontalinis

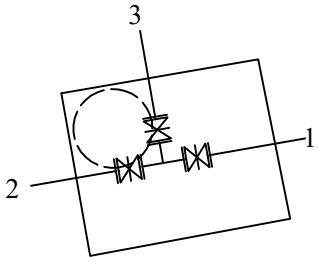

SĄSAJOS SCHEMA

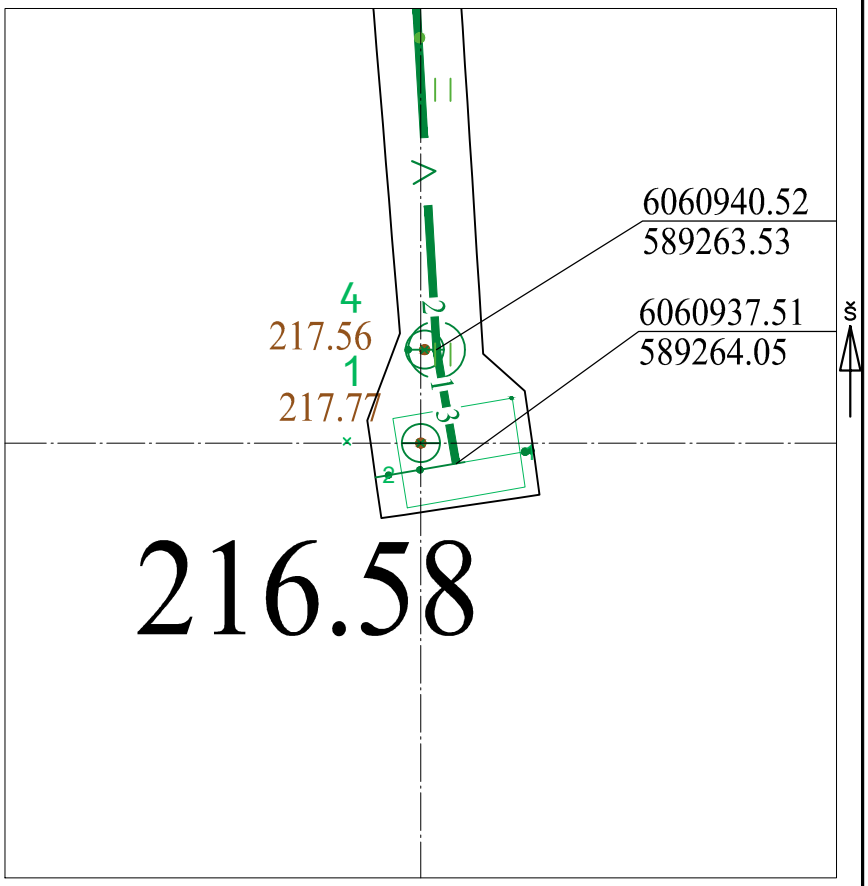

Pavadinimas	Medžiaga	Skersmuo arba matm., mm		Atstumas nuo dangčio, m		Altitudė
Dangtis	ket	700				217.77
Žemė	grunt			0.00		217.77
Sienos	glžb					
Lubos						
Dugnas	glžb	2450x1540		3.42		214.35
Vamzdžiai Nr. 1	PE	Išorinis	225	Viršus	2.17	215.61
		Vidinis		Apačia	2.39	215.38
Nr. 2	PE	Išorinis	225	Viršus	2.17	215.61
		Vidinis		Apačia	2.39	215.38
Nr. 3	PE	Išorinis	225	Viršus	2.17	215.61
		Vidinis		Apačia	2.39	215.38
Nr. 4		Išorinis		Viršus		
		Vidinis		Apačia		
Nr. 5		Išorinis		Viršus		
		Vidinis		Apačia		
Nr. 6		Išorinis		Viršus		
		Vidinis		Apačia		
Nr. 7		Išorinis		Viršus		
		Vidinis		Apačia		
Nr. 8		Išorinis		Viršus		
		Vidinis		Apačia		
Nr. 9		Išorinis		Viršus		
		Vidinis		Apačia		
Nr. 10		Išorinis		Viršus		
		Vidinis		Apačia		
Nr. 11		Išorinis		Viršus		
		Vidinis		Apačia		
Nr. 12		Išorinis		Viršus		
		Vidinis		Apačia		

Lipynės: yra
(medžiaga, kiekis)

Ar yra vandens? Ne

Ar yra dujų? Ne

Pastabos:

X = 6060938.05; Y = 589263.12

Objektas:

Matavimus atliko	E. Galdikas (vardas ir pavardė)		
	1GKV-38 (geodezininko kv.paž.Nr.)	(parašas)	2022-09-27 (data)
Matavimus atliko	(vardas ir pavardė)		
	(geodezininko kv.paž.Nr.)	(parašas)	(data)
Matavimus atliko	(vardas ir pavardė)		
	(geodezininko kv.paž.Nr.)	(parašas)	(data)