Vandentiekis	Vandentiekio šulinys	21
(inžinerinio tinklo pavadinimas)	(įrenginio pavadinimas)	(įrenginio numeris)

Vilnius, Gaujos g.
(adresas)

77310221
(LKS-94 M 1:500 plano numeris)

ĮRENGINIO PJŪVIAI (matmenys duoti m)

Vertikalinis

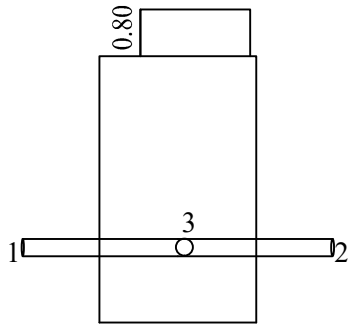

Horizontalinis

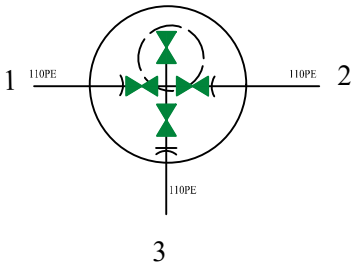

SĄSAJOS SCHEMA

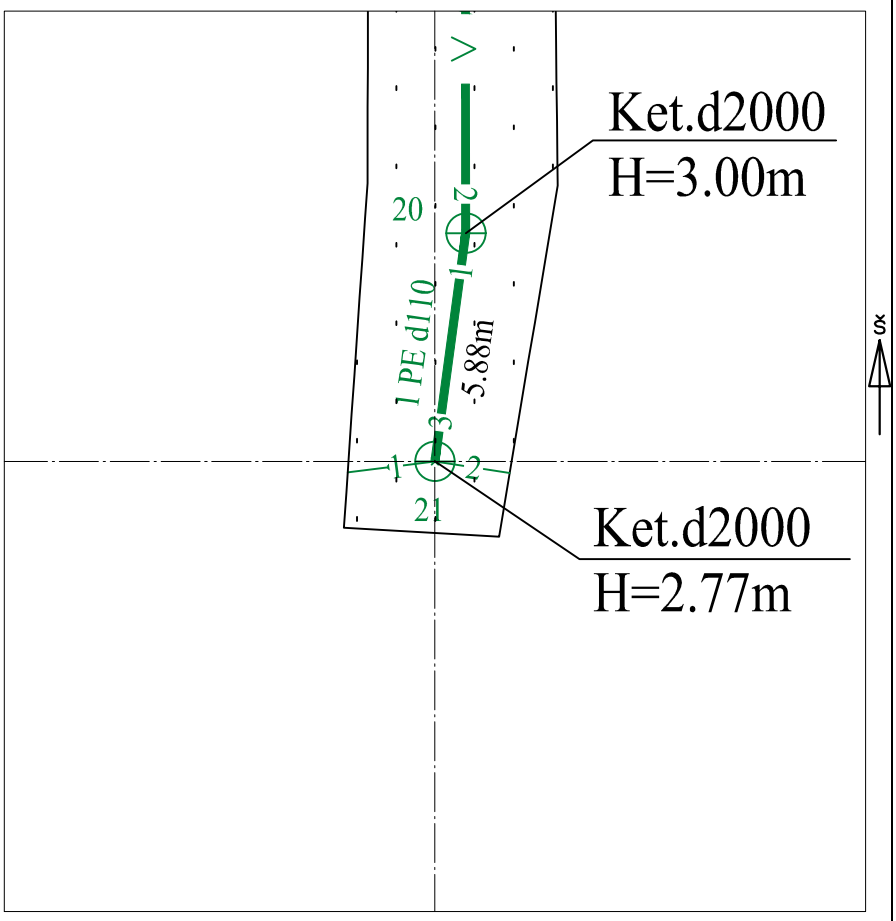

Pavadinimas	Medžiaga	Skersmuo arba matm., mm	Atstumas nuo dangčio, m	Altitudė
Dangtis	ket	700		199.42
Žemė	grunt			199.42
Sienos	bet			
Lubos				
Dugnas	bet	2000	2.77	196.65

Vamzdžiai

Nr. 1	PE	Išorinis	110	Viršus	2.20	197.22
		Vidinis		Apačia	2.31	
Nr. 2	PE	Išorinis	110	Viršus	2.20	197.22
		Vidinis		Apačia	2.31	
Nr. 3	PE	Išorinis	110	Viršus	2.20	197.22
		Vidinis		Apačia	2.31	
Nr. 4		Išorinis		Viršus		
		Vidinis		Apačia		
Nr. 5		Išorinis		Viršus		
		Vidinis		Apačia		
Nr. 6		Išorinis		Viršus		
		Vidinis		Apačia		
Nr. 7		Išorinis		Viršus		
		Vidinis		Apačia		
Nr. 8		Išorinis		Viršus		
		Vidinis		Apačia		
Nr. 9		Išorinis		Viršus		
		Vidinis		Apačia		
Nr. 10		Išorinis		Viršus		
		Vidinis		Apačia		
Nr. 11		Išorinis		Viršus		
		Vidinis		Apačia		
Nr. 12		Išorinis		Viršus		
		Vidinis		Apačia		

Lipynės: met.9
(medžiaga, kiekis)

Ar yra vandens? Ne

Ar yra dujų? Ne

Pastabos:

X = 6057070.52; Y = 585098.99

Objektas:

Matavimus atliko	Edvin Žukovski (vardas ir pavardė)		
	1GKV-1655 (geodezininko kv.paž.Nr.)	(parašas)	2023-03-07 (data)
Matavimus atliko	(vardas ir pavardė)		
	(geodezininko kv.paž.Nr.)	(parašas)	(data)
Matavimus atliko	(vardas ir pavardė)		
	(geodezininko kv.paž.Nr.)	(parašas)	(data)