Vandentiekis	Vandentiekio šulinys	1
(inžinerinio tinklo pavadinimas)	(įrenginio pavadinimas)	(įrenginio numeris)

Vilniaus m. sav., Nemėžio k., Katalonų g.
(adresas)

77310210
(LKS-94 M 1:500 plano numeris)

ĮRENGINIO PJŪVIAI (matmenys duoti m)

Vertikalinis

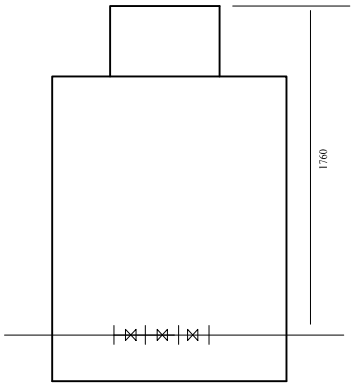

Horizontalinis

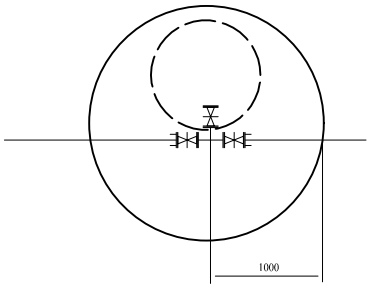

SĄSAJOS SCHEMA

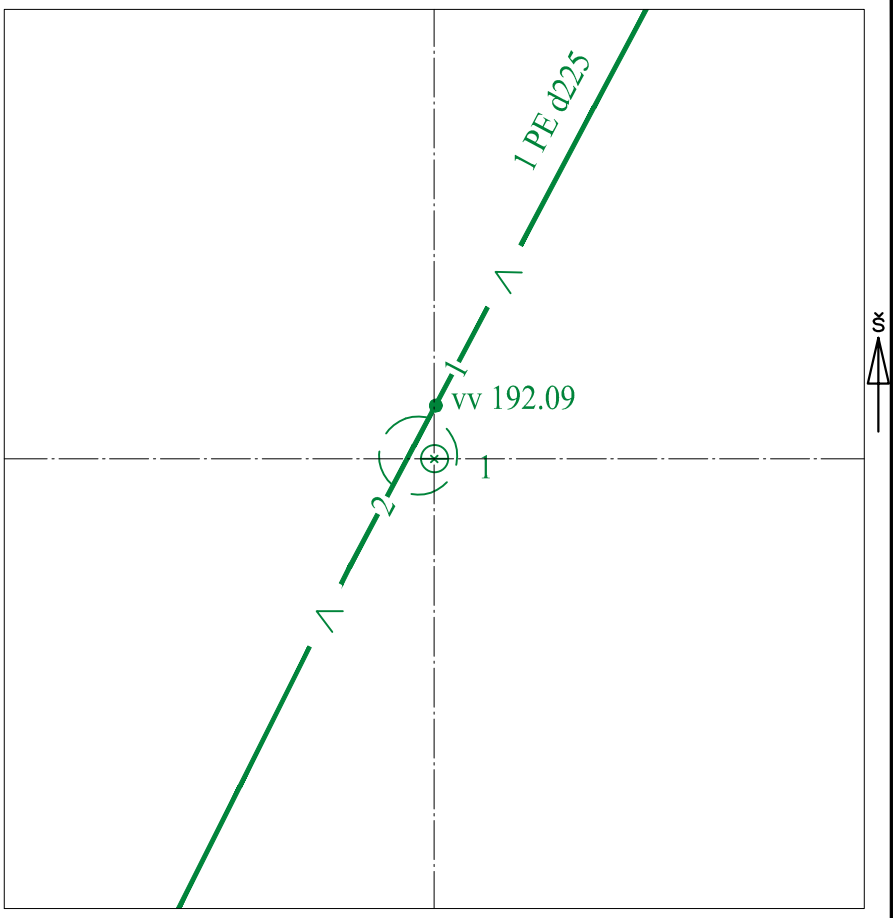

Pavadinimas		Medžiaga	Skersmuo arba matm., mm		Atstumas nuo dangčio, m		Altitudė
Dangtis		met	700				193.84
Žemė		žv			0.00		193.84
Sienos		bet					
Lubos		glžb	2000		0.45		193.39
Dugnas		bet	2000		2.37		191.47
Vamzdžiai	Nr. 1	PE	Išorinis	225	Viršus	1.76	192.08
			Vidinis		Apačia	1.98	191.86
	Nr. 2	PE	Išorinis	225	Viršus	1.76	192.08
			Vidinis		Apačia	1.98	191.86
	Nr. 3		Išorinis		Viršus		
			Vidinis		Apačia		
	Nr. 4		Išorinis		Viršus		
			Vidinis		Apačia		
	Nr. 5		Išorinis		Viršus		
			Vidinis		Apačia		
	Nr. 6		Išorinis		Viršus		
			Vidinis		Apačia		
	Nr. 7		Išorinis		Viršus		
			Vidinis		Apačia		
	Nr. 8		Išorinis		Viršus		
			Vidinis		Apačia		
	Nr. 9		Išorinis		Viršus		
			Vidinis		Apačia		
	Nr. 10		Išorinis		Viršus		
			Vidinis		Apačia		
	Nr. 11		Išorinis		Viršus		
			Vidinis		Apačia		
	Nr. 12		Išorinis		Viršus		
			Vidinis		Apačia		

Lipynės: _____
(medžiaga, kiekis)

Ar yra vandens? Ne

Ar yra dujų? Ne

Pastabos:

X = 6057395.56; Y = 587492.05

Objektas:

Matavimus atliko	Aurimas Viesulas (vardas ir pavardė)		
	1313 (geodezininko kv.paž.Nr.)	(parašas)	2022-05-30 (data)
Matavimus atliko	(vardas ir pavardė)		
	(geodezininko kv.paž.Nr.)	(parašas)	(data)
Matavimus atliko	(vardas ir pavardė)		
	(geodezininko kv.paž.Nr.)	(parašas)	(data)