Vandentiekis	Vandentiekio šulinys	19
(inžinerinio tinklo pavadinimas)	(įrenginio pavadinimas)	(įrenginio numeris)

Vilnius, Liepiškių g.
(adresas)

77310049
(LKS-94 M 1:500 plano numeris)

ĮRENGINIO PJŪVIAI (matmenys duoti m)

Vertikalinis

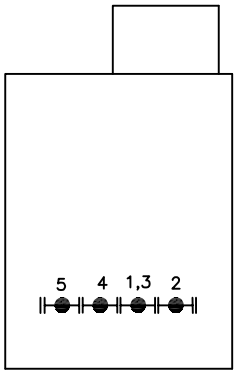

Horizontalinis

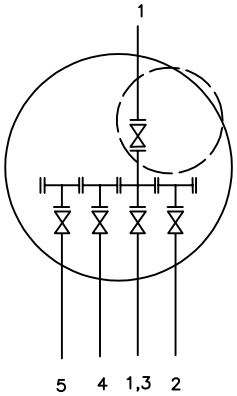

SĄSAJOS SCHEMA

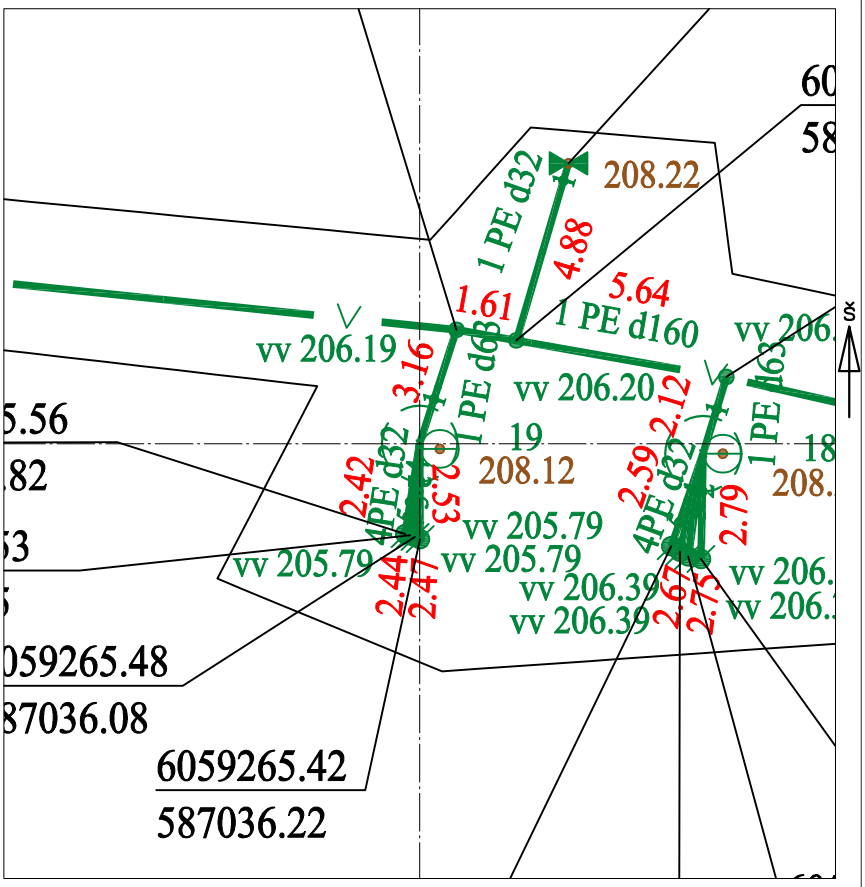

Pavadinimas		Medžiaga	Skersmuo arba matm., mm		Atstumas nuo dangčio, m		Altitudė
Dangtis		ket	640				208.12
Žemė		žv			0.00		208.12
Sienos		glžb					
Lubos		glžb	2000		1.22		206.90
Dugnas		bet	2000		2.87		205.25
Vamzdžiai	Nr. 1	PE	Išorinis	63	Viršus	2.31	205.81
			Vidinis		Apačia	2.37	205.75
	Nr. 2	PE	Išorinis	32	Viršus	2.33	205.79
			Vidinis		Apačia	2.36	205.76
	Nr. 3	PE	Išorinis	32	Viršus	2.33	205.79
			Vidinis		Apačia	2.36	205.76
	Nr. 4	PE	Išorinis	32	Viršus	2.33	205.79
			Vidinis		Apačia	2.36	205.76
	Nr. 5	PE	Išorinis	32	Viršus	2.33	205.79
			Vidinis		Apačia	2.36	205.76
	Nr. 6		Išorinis		Viršus		
			Vidinis		Apačia		
	Nr. 7		Išorinis		Viršus		
			Vidinis		Apačia		
	Nr. 8		Išorinis		Viršus		
			Vidinis		Apačia		
	Nr. 9		Išorinis		Viršus		
			Vidinis		Apačia		
	Nr. 10		Išorinis		Viršus		
			Vidinis		Apačia		
	Nr. 11		Išorinis		Viršus		
			Vidinis		Apačia		
	Nr. 12		Išorinis		Viršus		
			Vidinis		Apačia		

Lipynės: 7
(medžiaga, kiekis)

Ar yra vandens? Ne

Ar yra dujų? Ne

Pastabos:

X = 6059267.95; Y = 587036.21

Objektas:

Matavimus atliko	Ž.Žukovas (vardas ir pavardė)		
	1GKV-895 (geodezininko kv.paž.Nr.)	(parašas)	2022-04-19 (data)
Matavimus atliko	(vardas ir pavardė)		
	(geodezininko kv.paž.Nr.)	(parašas)	(data)
Matavimus atliko	(vardas ir pavardė)		
	(geodezininko kv.paž.Nr.)	(parašas)	(data)