Vandentiekis	Vandentiekio šulinys	1
(inžinerinio tinklo pavadinimas)	(įrenginio pavadinimas)	(įrenginio numeris)

Kalvarijų g. 171, Vilnius
(adresas)

76330291
(LKS-94 M 1:500 plano numeris)

ĮRENGINIO PJŪVIAI (matmenys duoti m)

Vertikalinis

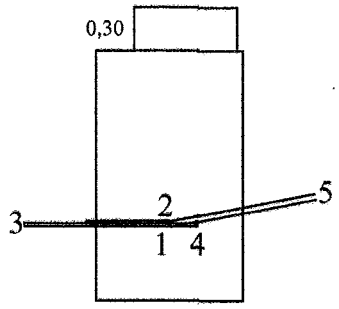

Horizontalinis

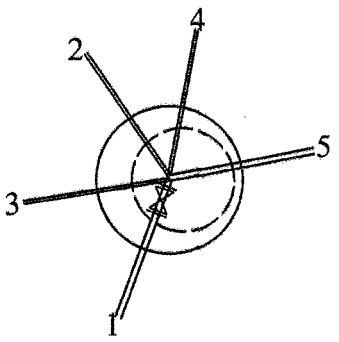

SĄSAJOS SCHEMA

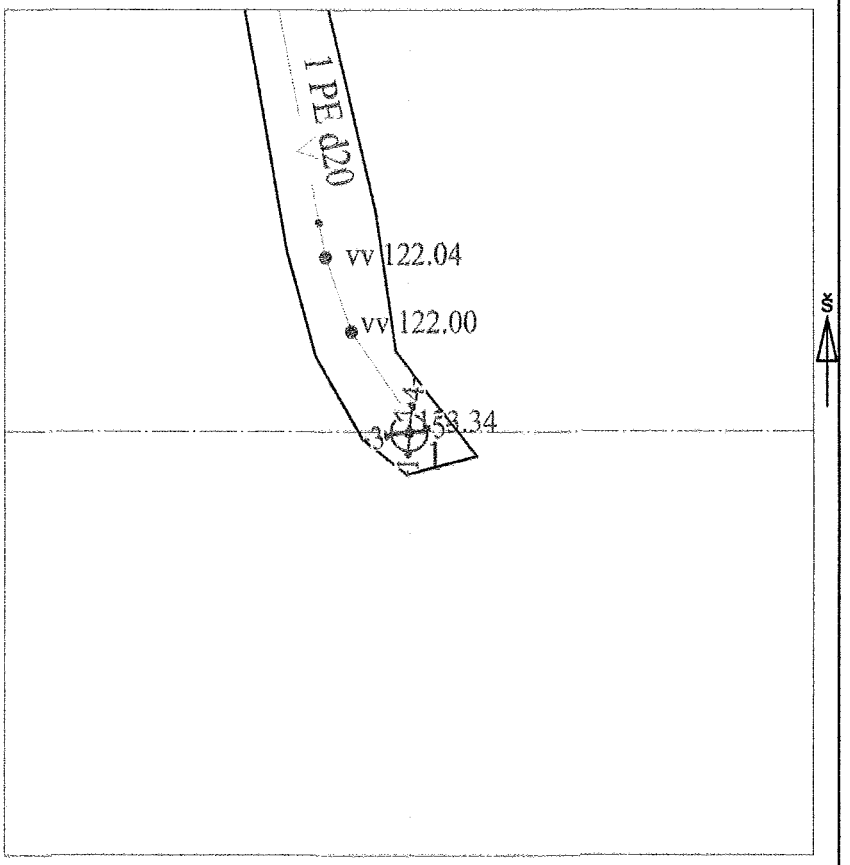

Pavadinimas		Medžiaga	Skersmuo arba matm., mm		Atstumas nuo dangčio, m		Altitudė
Dangtis		pls	650				123.34
Žemė		grunt					123.34
Sienos		bet					
Lubos		bet	1000				123.34
Dugnas		bet	1000				121.14
Vamzdžiai	Nr. 1	pls	Išorinis	40	Viršus	1.65	121.69
			Vidinis		Apačia	1.69	
	Nr. 2	PE	Išorinis	20	Viršus	1.60	121.74
			Vidinis		Apačia	1.62	
	Nr. 3	PE	Išorinis	20	Viršus	1.62	121.72
			Vidinis		Apačia	1.64	
	Nr. 4	PE	Išorinis	20	Viršus	1.62	121.72
			Vidinis		Apačia	1.64	
	Nr. 5	pls	Išorinis	40	Viršus	1.64	121.70
			Vidinis		Apačia	1.68	
	Nr. 6		Išorinis		Viršus		
			Vidinis		Apačia		
	Nr. 7		Išorinis		Viršus		
			Vidinis		Apačia		
	Nr. 8		Išorinis		Viršus		
			Vidinis		Apačia		
	Nr. 9		Išorinis		Viršus		
			Vidinis		Apačia		
	Nr. 10		Išorinis		Viršus		
			Vidinis		Apačia		
	Nr. 11		Išorinis		Viršus		
			Vidinis		Apačia		
	Nr. 12		Išorinis		Viršus		
			Vidinis		Apačia		

Lipynės: 5
(medžiaga, kiekis)

Ar yra vandens? Ne

Ar yra dujų? Ne

Pastabos:

X = 6066275.59; Y = 582529.69

Objektas:

Matavimus atliko	Aleksandr Voitkevič (vardas ir pavardė)		
	1GKV-485 (geodezininko kv.pož.Nr.)	(parašas)	2023-11-10 (data)
Matavimus atliko	(vardas ir pavardė)		
	(geodezininko kv.paž.Nr.)	(parašas)	(data)
Matavimus atliko	(vardas ir pavardė)		
	(geodezininko kv.paž.Nr.)	(parašas)	(data)