Vandentiekis	Vandentiekio šulinys	1
(inžinerinio tinklo pavadinimas)	(įrenginio pavadinimas)	(įrenginio numeris)

Maldininkų g., Vilniaus m.
(adresas)

76330190
(LKS-94 M 1:500 plano numeris)

ĮRENGINIO PJŪVIAI (matmenys duoti m)

Vertikalinis

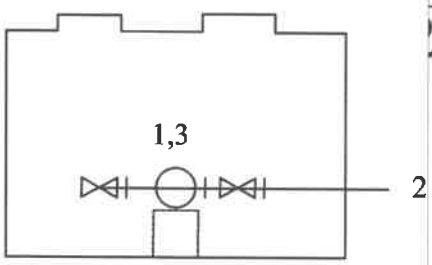

Horizontalinis

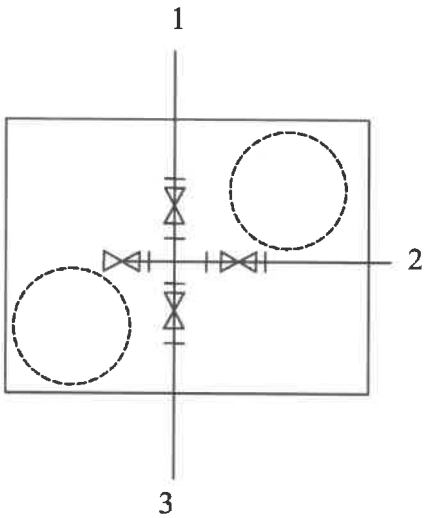

SĄSAJOS SCHEMA

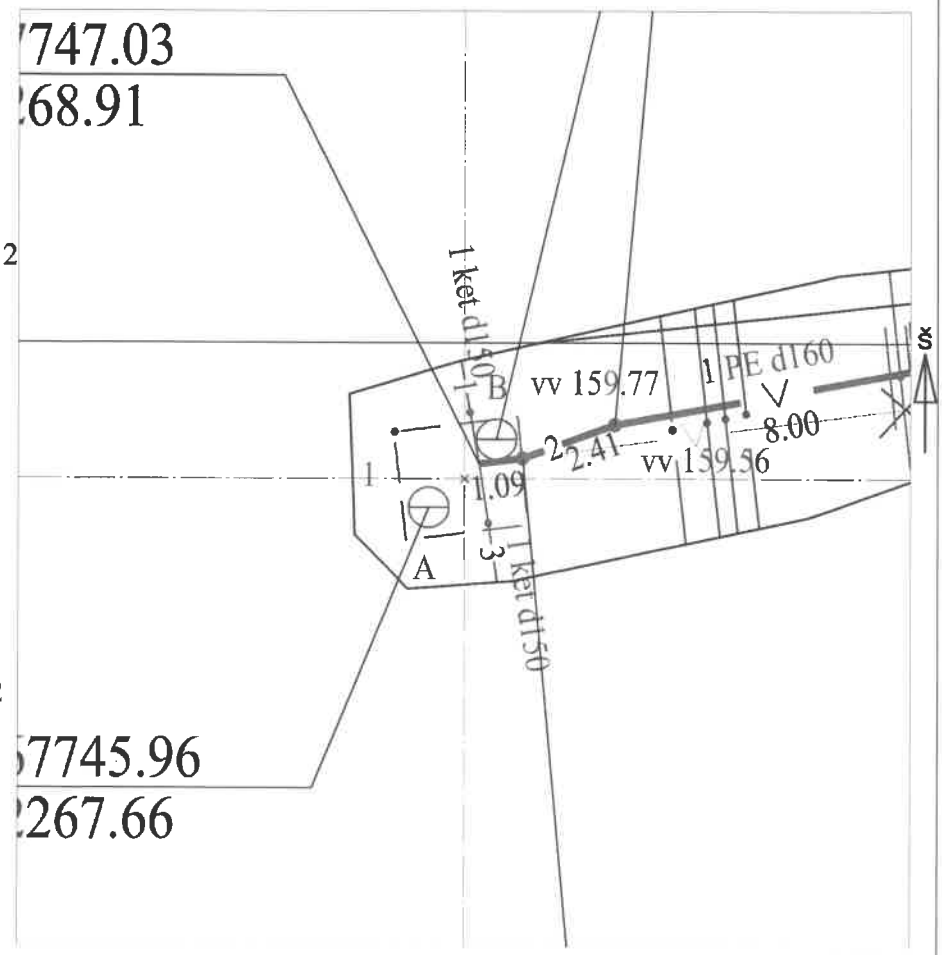

Pavadinimas		Medžiaga	Skersmuo arba matm., mm		Atstumas nuo dangčio, m		Altitudė
Dangtis		glžb	650				161.60
Žemė		asf					
Sienos		bet					
Lubos		bet					
Dugnas		bet	2700X2200		2.50		159.10
Vamzdžiai	Nr. 1	ket	Išorinis	150	Viršus	2.05	159.55
			Vidinis		Apačia		
	Nr. 2	PE	Išorinis	160	Viršus	2.05	159.55
			Vidinis		Apačia		
	Nr. 3	ket	Išorinis	150	Viršus	2.05	159.55
			Vidinis		Apačia		
	Nr. 4		Išorinis		Viršus		
			Vidinis		Apačia		
	Nr. 5		Išorinis		Viršus		
			Vidinis		Apačia		
	Nr. 6		Išorinis		Viršus		
			Vidinis		Apačia		
	Nr. 7		Išorinis		Viršus		
			Vidinis		Apačia		
	Nr. 8		Išorinis		Viršus		
			Vidinis		Apačia		
	Nr. 9		Išorinis		Viršus		
			Vidinis		Apačia		
	Nr. 10		Išorinis		Viršus		
			Vidinis		Apačia		
	Nr. 11		Išorinis		Viršus		
			Vidinis		Apačia		
	Nr. 12		Išorinis		Viršus		
			Vidinis		Apačia		

Lipynės: Mel laipt
(medžiaga, kiekis)

Ar yra vandens? Ne

Ar yra dujų? Ne

Pastabos:

X = 6067746.66; Y = 582268.54

Objektas:

Matavimus atliko	Mindaugas Genelis (vardas ir pavardė)		
	1GKV-76 (geodezininko kv.paž.Nr.)	(parašas)	2023-05-23 (data)
Matavimus atliko	(vardas ir pavardė)		
	(geodezininko kv.paž.Nr.)	(parašas)	(data)
Matavimus atliko	(vardas ir pavardė)		
	(geodezininko kv.paž.Nr.)	(parašas)	(data)