Vandentiekis	Vandentiekio šulinys	18
(inžinerinio tinklo pavadinimas)	(įrenginio pavadinimas)	(įrenginio numeris)

Moksliinikų g. Vilniaus m.
(adresas)

76330045
(LKS-94 M 1:500 plano numeris)

ĮRENGINIO PJŪVIAI (matmenys duoti m)

Vertikalinis

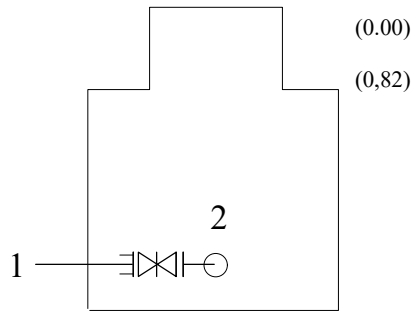

Horizontalinis

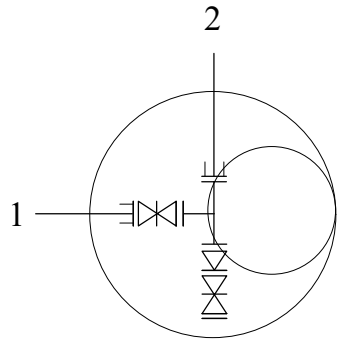

SĄSAJOS SCHEMA

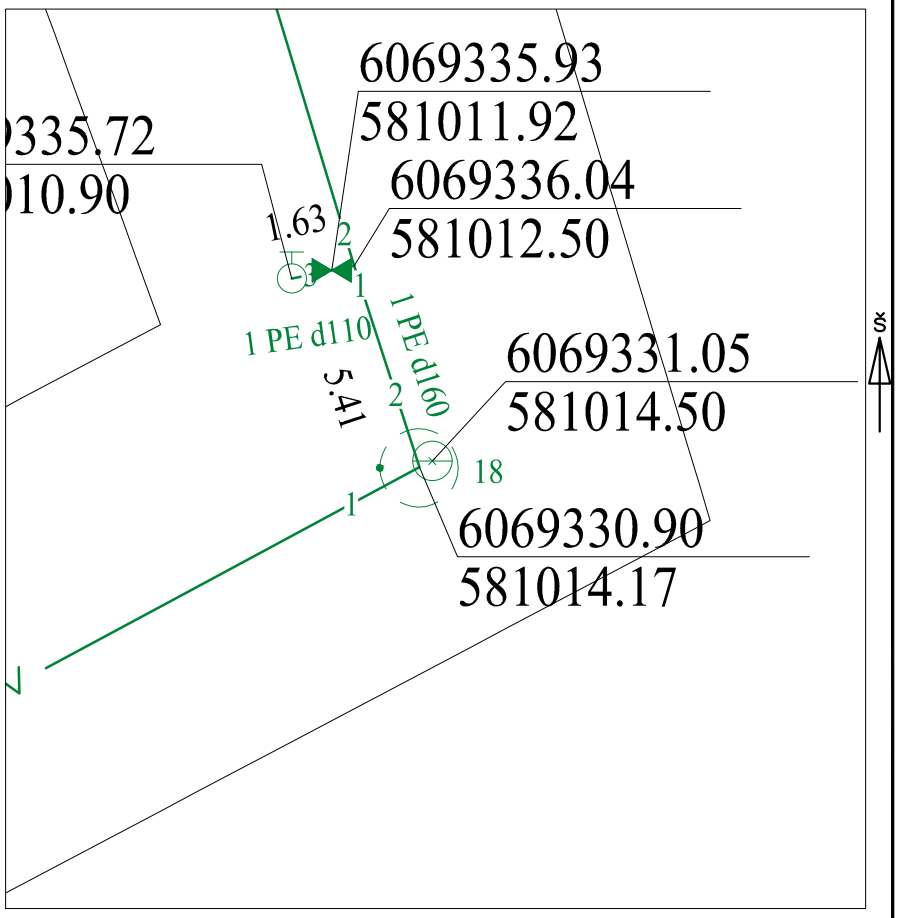

Pavadinimas		Medžiaga	Skersmuo arba matm., mm		Atstumas nuo dangčio, m		Altitudė
Dangtis		ket	650				165.47
Žemė		grunt			0.00		165.47
Sienos		glžb					
Lubos		glžb	2000		0.82		164.65
Dugnas		bet	2000		2.51		162.96
Vamzdžiai	Nr. 1	PE	Išorinis	160	Viršus	1.83	163.64
			Vidinis		Apačia	1.99	163.48
	Nr. 2	PE	Išorinis	160	Viršus	1.83	163.64
			Vidinis		Apačia	1.99	163.48
	Nr. 3		Išorinis		Viršus		
			Vidinis		Apačia		
	Nr. 4		Išorinis		Viršus		
			Vidinis		Apačia		
	Nr. 5		Išorinis		Viršus		
			Vidinis		Apačia		
	Nr. 6		Išorinis		Viršus		
			Vidinis		Apačia		
	Nr. 7		Išorinis		Viršus		
			Vidinis		Apačia		
	Nr. 8		Išorinis		Viršus		
			Vidinis		Apačia		
	Nr. 9		Išorinis		Viršus		
			Vidinis		Apačia		
	Nr. 10		Išorinis		Viršus		
			Vidinis		Apačia		
	Nr. 11		Išorinis		Viršus		
			Vidinis		Apačia		
	Nr. 12		Išorinis		Viršus		
			Vidinis		Apačia		

Lipynės: 8
(medžiaga, kiekis)

Ar yra vandens? Ne

Ar yra dujų? Ne

Pastabos:

X = 6069331.11; Y = 581014.58

Objektas:

Matavimus atliko	J.Kašėta (vardas ir pavardė)		
	(geodezininko kv.paž.Nr.)	(parašas)	2022-03-28 (data)
Matavimus atliko	(vardas ir pavardė)		
	(geodezininko kv.paž.Nr.)	(parašas)	(data)
Matavimus atliko	(vardas ir pavardė)		
	(geodezininko kv.paž.Nr.)	(parašas)	(data)