Vandentiekis	Vandentiekio šulinys	1
(inžinerinio tinklo pavadinimas)	(įrenginio pavadinimas)	(įrenginio numeris)

Vilniaus m. sav., Vilniaus m., Skroblų g.
(adresas)

76320384
(LKS-94 M 1:500 plano numeris)

ĮRENGINIO PJŪVIAI (matmenys duoti m)

Vertikalinis

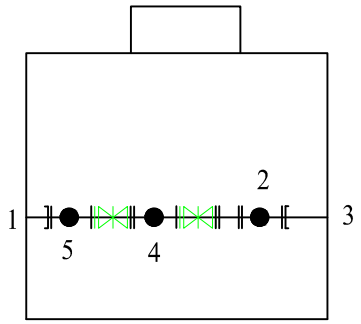

Horizontalinis

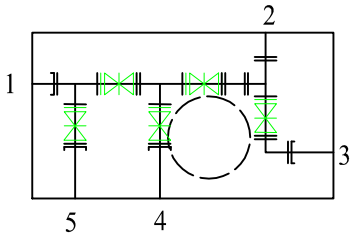

SĄSAJOS SCHEMA

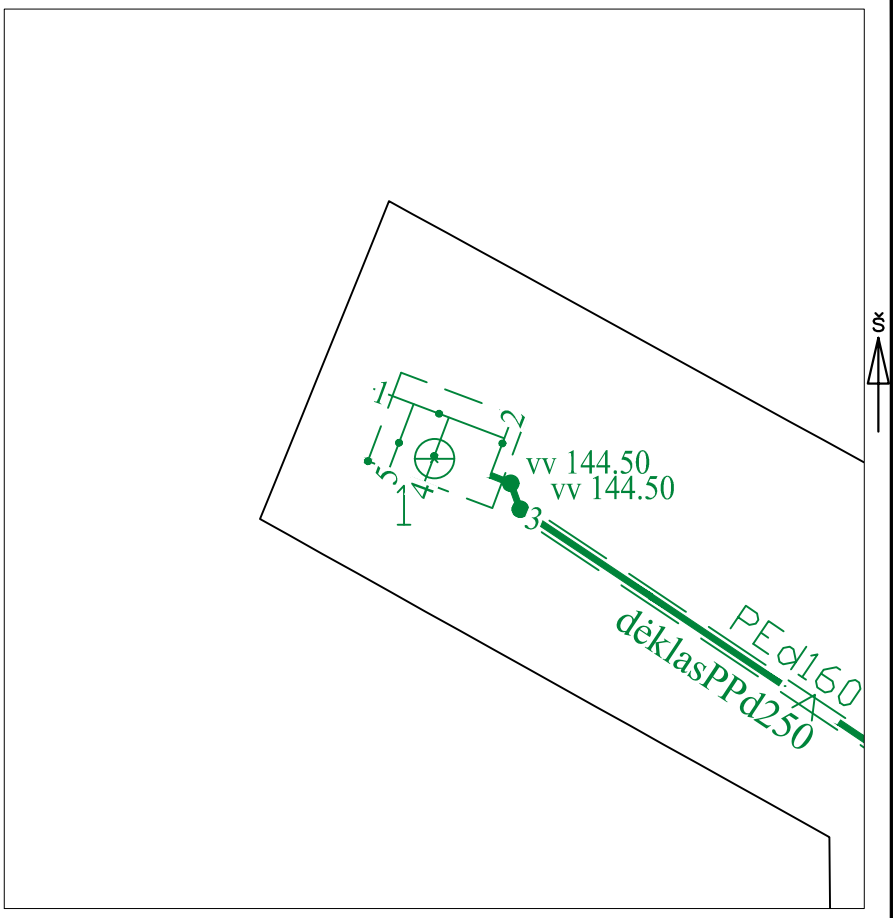

Pavadinimas		Medžiaga	Skersmuo arba matm., mm		Atstumas nuo dangčio, m		Altitudė
Dangtis		Ketus	650				146.31
Žemė		Gruntas			0.00		146.31
Sienos		Betonas					
Lubos		Betonas					
Dugnas		Betonas	2100x3000		2.20		144.11
Vamzdžiai	Nr. 1	pln	Išorinis	150	Viršus	1.86	144.45
			Vidinis		Apačia	2.01	144.30
	Nr. 2	pln	Išorinis	150	Viršus	1.86	144.45
			Vidinis		Apačia	2.01	144.30
	Nr. 3	PE	Išorinis	160	Viršus	1.86	144.45
			Vidinis		Apačia	2.02	144.29
	Nr. 4	pln	Išorinis	150	Viršus	1.86	144.45
			Vidinis		Apačia	2.01	144.30
	Nr. 5	pln	Išorinis	150	Viršus	1.86	144.45
			Vidinis		Apačia	2.01	144.30
	Nr. 6		Išorinis		Viršus		
			Vidinis		Apačia		
	Nr. 7		Išorinis		Viršus		
			Vidinis		Apačia		
	Nr. 8		Išorinis		Viršus		
			Vidinis		Apačia		
	Nr. 9		Išorinis		Viršus		
			Vidinis		Apačia		
	Nr. 10		Išorinis		Viršus		
			Vidinis		Apačia		
	Nr. 11		Išorinis		Viršus		
			Vidinis		Apačia		
	Nr. 12		Išorinis		Viršus		
			Vidinis		Apačia		

Lipynės: kop.
(medžiaga, kiekis)

Ar yra vandens? Ne

Ar yra dujų? Ne

Pastabos:

X = 6060115.37; Y = 580895.45

Objektas:

Matavimus atliko	D. Karalius (vardas ir pavardė)		
	1GKV-1460 (geodezininko kv.paž.Nr.)	(parašas)	2022-01-17 (data)
Matavimus atliko	(vardas ir pavardė)		
	(geodezininko kv.paž.Nr.)	(parašas)	(data)
Matavimus atliko	(vardas ir pavardė)		
	(geodezininko kv.paž.Nr.)	(parašas)	(data)