Vandentiekis	Vandentiekio šulinys	32
(inžinerinio tinklo pavadinimas)	(įrenginio pavadinimas)	(įrenginio numeris)

Vilnius, Rodūnios kel. 2
(adresas)

76310311
(LKS-94 M 1:500 plano numeris)

ĮRENGINIO PJŪVIAI (matmenys duoti m)

Vertikalinis

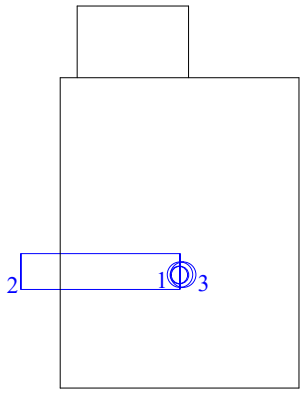

Horizontalinis

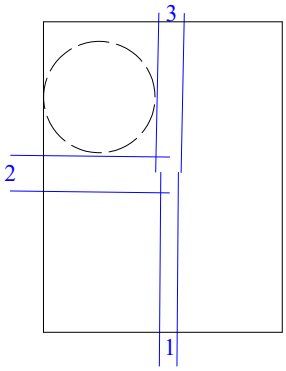

SĄSAJOS SCHEMA

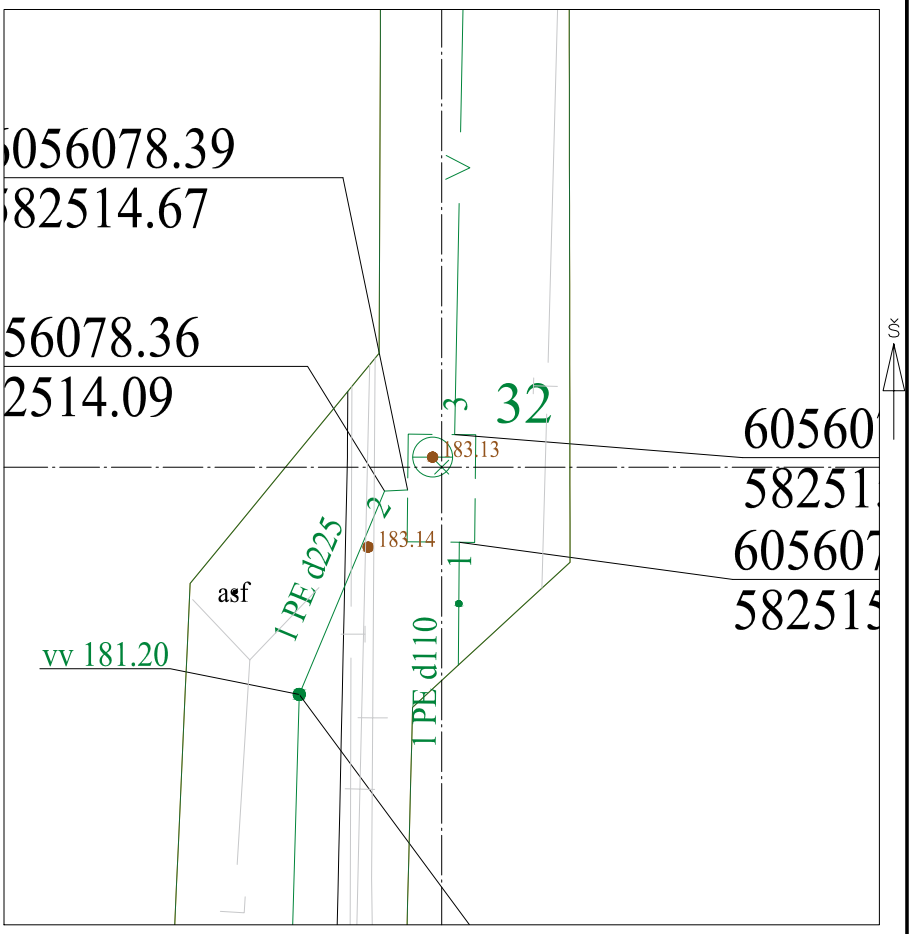

Pavadinimas		Medžiaga	Skersmuo arba matm., mm		Atstumas nuo dangčio, m		Altitudė
Dangtis		ket	650				183.13
Žemė		grunt			0.00		183.13
Sienos		bet					
Lubos		bet	700		1.07		182.06
Dugnas		bet	2.70 x 1.70		3.42		179.71
Vamzdžiai	Nr. 1	PE	Išorinis		Viršus	2.96	180.17
			Vidinis	110	Apačia	3.07	180.06
	Nr. 2	PE	Išorinis		Viršus	2.91	180.22
			Vidinis	225	Apačia	3.14	180.00
	Nr. 3	PE	Išorinis		Viršus	2.95	180.18
			Vidinis	160	Apačia	3.11	180.02
	Nr. 4		Išorinis		Viršus		
			Vidinis		Apačia		
	Nr. 5		Išorinis		Viršus		
			Vidinis		Apačia		
	Nr. 6		Išorinis		Viršus		
			Vidinis		Apačia		
	Nr. 7		Išorinis		Viršus		
			Vidinis		Apačia		
	Nr. 8		Išorinis		Viršus		
			Vidinis		Apačia		
	Nr. 9		Išorinis		Viršus		
			Vidinis		Apačia		
	Nr. 10		Išorinis		Viršus		
			Vidinis		Apačia		
	Nr. 11		Išorinis		Viršus		
			Vidinis		Apačia		
	Nr. 12		Išorinis		Viršus		
			Vidinis		Apačia		

Lipynės: 10
(medžiaga, kiekis)

Ar yra vandens? Ne

Ar yra dujų? Ne

Pastabos:

X = 6056078.96; Y = 582515.53

Objektas:
Vilnius, Rodūnios kel. 2

Matavimus atliko	G. Špiklys (vardas ir pavardė)		
	1C KV-630 (geodezininko kv.paž.Nr.)	MB (parašas)	2022-07-14 (data)
Matavimus atliko	(vardas ir pavardė)		
	(geodezininko kv.paž.Nr.)	(parašas)	(data)
Matavimus atliko	(vardas ir pavardė)		
	(geodezininko kv.paž.Nr.)	(parašas)	(data)

LIETUVOS RESPUBLIKA Kadastrinė žemė VILNIUS