Vandentiekis	Vandentiekio šulinys	21
(inžinerinio tinklo pavadinimas)	(įrenginio pavadinimas)	(įrenginio numeris)

Vilniaus m. sav., Vilniaus m., Jotvingių g.	76310095
(adresas)	(LKS-94 M 1:500 plano numeris)

ĮRENGINIO PJŪVIAI (matmenys duoti m)

Vertikalinis

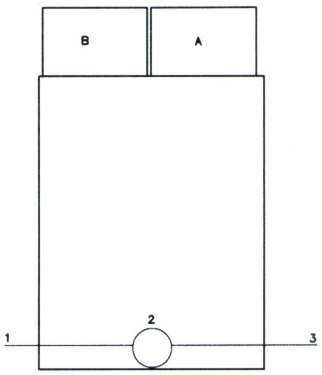

Horizontalinis

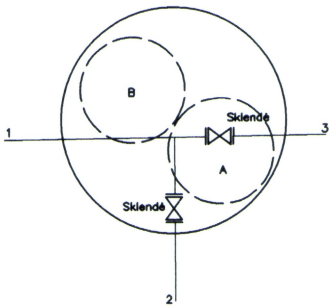

SĄSAJOS SCHEMA

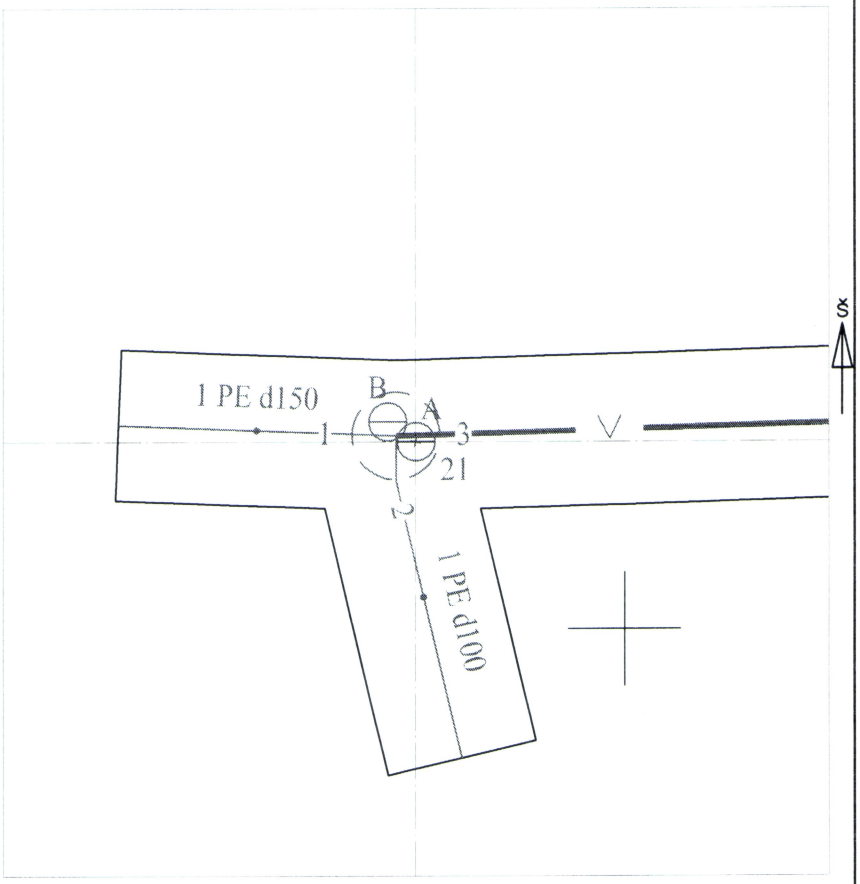

Pavadinimas		Medžiaga	Skersmuo arba matm., mm		Atstumas nuo dangčio, m		Altitudė
Dangtis		ket	650				194.40
Žemė		gr			0.00		194.40
Sienos		bet					
Lubos		bet	1500				
Dugnas		bet	1500		2.00		192.40
Vamzdžiai	Nr. 1	PE	Išorinis	150	Viršus	1.80	192.60
			Vidinis		Apačia	1.95	192.45
	Nr. 2	PE	Išorinis	100	Viršus	1.80	192.60
			Vidinis		Apačia	1.90	192.50
	Nr. 3	PE	Išorinis	160	Viršus	1.80	192.60
			Vidinis		Apačia	1.96	192.44
	Nr. 4		Išorinis		Viršus		
			Vidinis		Apačia		
	Nr. 5		Išorinis		Viršus		
			Vidinis		Apačia		
	Nr. 6		Išorinis		Viršus		
			Vidinis		Apačia		
	Nr. 7		Išorinis		Viršus		
			Vidinis		Apačia		
	Nr. 8		Išorinis		Viršus		
			Vidinis		Apačia		
	Nr. 9		Išorinis		Viršus		
			Vidinis		Apačia		
	Nr. 10		Išorinis		Viršus		
			Vidinis		Apačia		
	Nr. 11		Išorinis		Viršus		
			Vidinis		Apačia		
	Nr. 12		Išorinis		Viršus		
			Vidinis		Apačia		

Lipynės: -
(medžiaga, kiekis)

Ar yra vandens? Ne

Ar yra dujų? Ne

Pastabos:

X = 6058854.96; Y = 583544.47

Objektas:

Matavimus atliko	T. Dičiūnas (vardas ir pavardė)		
	1GKV-1286 (geodezininko kv.paž.Nr.)	(parašas)	2023-05-08 (data)
Matavimus atliko	(vardas ir pavardė)		
	(geodezininko kv.paž.Nr.)	(parašas)	(data)
Matavimus atliko	(vardas ir pavardė)		
	(geodezininko kv.paž.Nr.)	(parašas)	(data)