Vandentiekis	Vandentiekio šulinys	5
(inžinerinio tinklo pavadinimas)	(įrenginio pavadinimas)	(įrenginio numeris)

Vilniaus m. sav., Vilniaus m.	76300225
(adresas)	(LKS-94 M 1:500 plano numeris)

ĮRENGINIO PJŪVIAI (matmenys duoti m)

Vertikalinis

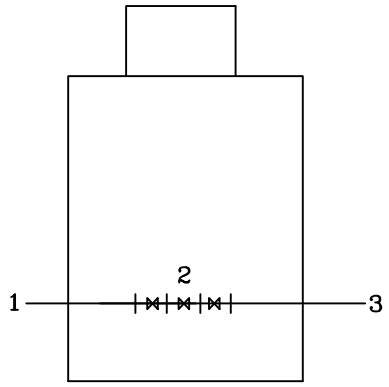

Horizontalinis

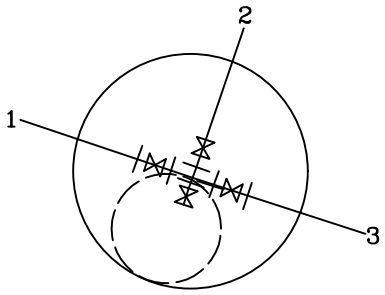

SĄSAJOS SCHEMA

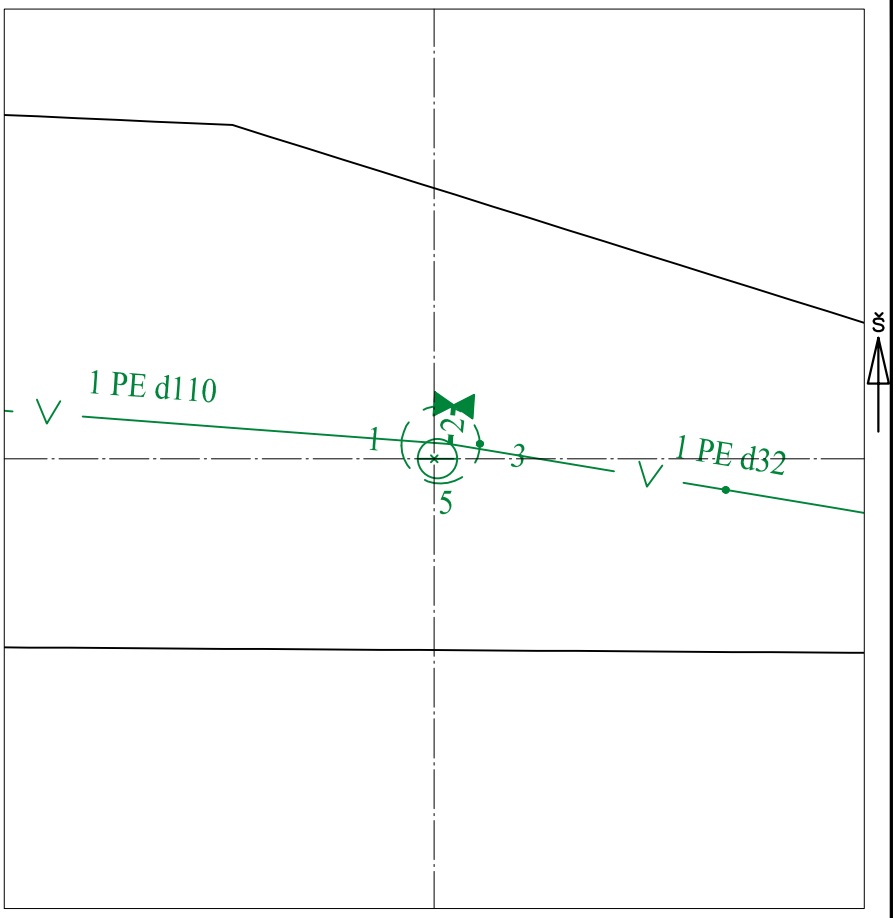

Pavadinimas	Medžiaga	Skersmuo arba matm., mm	Atstumas nuo dangčio, m	Altitudė
Dangtis	met	650		156.3120
Žemė	žv		0.00	156.31
Sienos	bet			
Lubos	glžb	1500	0.60	155.71
Dugnas	bet	1500	2.41	153.90

Vamzdžiai							
Nr. 1	PE	Išorinis	110	Viršus	1.86	154.45
		Vidinis		Apačia	1.97	154.34
Nr. 2	PE	Išorinis	32	Viršus	1.86	154.45
		Vidinis		Apačia	1.89	154.42
Nr. 3	PE	Išorinis	32	Viršus	1.86	154.45
		Vidinis		Apačia	1.89	154.42
Nr. 4		Išorinis		Viršus		
		Vidinis		Apačia		
Nr. 5		Išorinis		Viršus		
		Vidinis		Apačia		
Nr. 6		Išorinis		Viršus		
		Vidinis		Apačia		
Nr. 7		Išorinis		Viršus		
		Vidinis		Apačia		
Nr. 8		Išorinis		Viršus		
		Vidinis		Apačia		
Nr. 9		Išorinis		Viršus		
		Vidinis		Apačia		
Nr. 10		Išorinis		Viršus		
		Vidinis		Apačia		
Nr. 11		Išorinis		Viršus		
		Vidinis		Apačia		
Nr. 12		Išorinis		Viršus		
		Vidinis		Apačia		

Lipynės: 6
(medžiaga, kiekis)

Ar yra vandens? Taip

Ar yra dujų? Ne

Pastabos:

X = 6052021.04; Y = 581181.25

Objektas:

Matavimus atliko	Aurimas Viesulas (vardas ir pavardė)		
	1313 (geodezininko kv.paž.Nr.)	(parašas)	2022-05-13 (data)
Matavimus atliko	(vardas ir pavardė)		
	(geodezininko kv.paž.Nr.)	(parašas)	(data)
Matavimus atliko	(vardas ir pavardė)		
	(geodezininko kv.paž.Nr.)	(parašas)	(data)