Bendros komunikacijos	Inžinerinio tinklo šulinys	2
(inžinerinio tinklo pavadinimas)	(įrenginio pavadinimas)	(įrenginio numeris)

Vilniaus m. sav., Vilniaus m., Medeinos g.
(adresas)

75330275
(LKS-94 M 1:500 plano numeris)

ĮRENGINIO PJŪVIAI (matmenys duoti m)

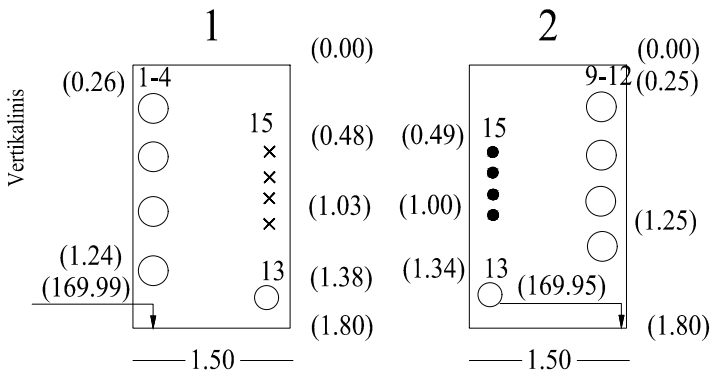

SĄSAJOS SCHEMA

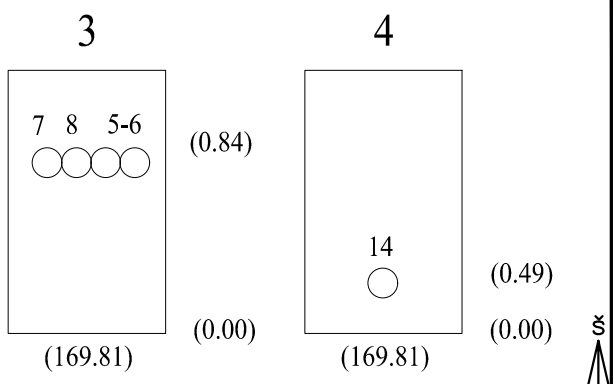

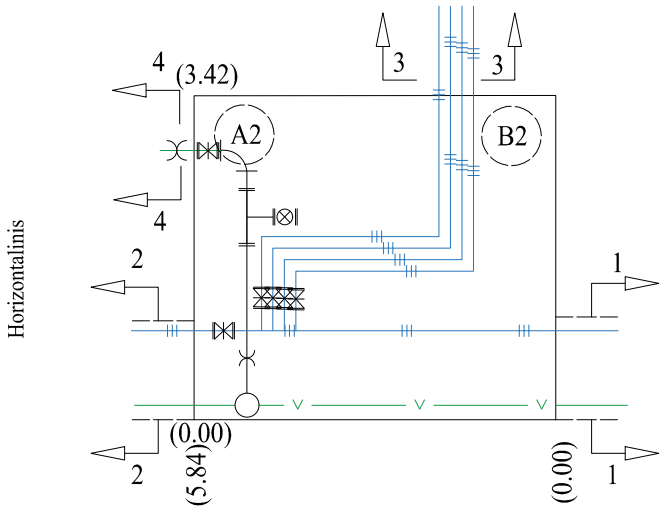

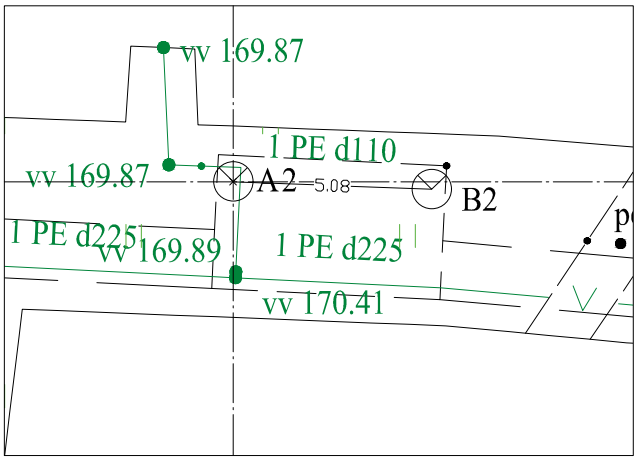

Pavadinimas		Medžiaga	Skersmuo arba matm., mm		Atstumas nuo dangčio, m		Altitudė
Dangtis		Ketus	650				173.08
Žemė		grunt			0.00		173.08
Sienos		glžb					
Lubos		glžb	3420x5840		0.53		172.55
Dugnas		glžb	3420x5840		3.68		169.40
Vamzdžiai	Nr. 1	pln	Išorinis	100	Viršus	1.55	171.53
			Vidinis		Apačia		
	Nr. 2-4	pln	Išorinis	133	Viršus	2.53	170.55
			Vidinis		Apačia		
	Nr. 5-6	pln	Išorinis	76	Viršus	2.84	170.24
			Vidinis		Apačia		
	Nr. 7	pln	Išorinis	108	Viršus	2.84	170.24
			Vidinis		Apačia		
	Nr. 8	pln	Išorinis	50	Viršus	2.84	170.24
			Vidinis		Apačia		
	Nr. 9	pln	Išorinis	80	Viršus	1.58	171.50
			Vidinis		Apačia		
	Nr. 10	pln	Išorinis	125	Viršus	2.20	170.88
			Vidinis		Apačia		
	Nr. 11-12	pln	Išorinis	108	Viršus	2.58	170.50
			Vidinis		Apačia		
	Nr. 13	PE	Išorinis	225	Viršus	2.67	170.41
			Vidinis		Apačia		
	Nr. 14	PE	Išorinis	110	Viršus	3.19	169.89
			Vidinis		Apačia		
	Nr. 15	var	Išorinis	kabeliai	Viršus	1.81	171.27
			Vidinis		Apačia		
	Nr. 16		Išorinis		Viršus		
			Vidinis		Apačia		

Lipynės: kopėčios
(medžiaga, kiekis)

Ar yra vandens? Ne

Ar yra dujų? Ne

Pastabos:

X = 6066506.58; Y =578659.32
Atstumai pjūviuose duoti iki vamzdžių viršaus
B2=173.08

Objektas:

Matavimus atliko	S.Einorytė (vardas ir pavardė)		
	1GKV-1504 (geodezininko kv.paž.Nr.)	(parašas)	2022-02-05 (data)
Matavimus atliko	(vardas ir pavardė)		
	(geodezininko kv.paž.Nr.)	(parašas)	(data)
Matavimus atliko	(vardas ir pavardė)		
	(geodezininko kv.paž.Nr.)	(parašas)	(data)