

Vandentiekis  
(inžinerinio tinklo pavadinimas)

Vandentiekio šulinys  
(įrenginio pavadinimas)

9  
(įrenginio numeris)


Dociškių g.  
(adresas)

75330274  
(LKS-94 M 1:500 plano numeris)

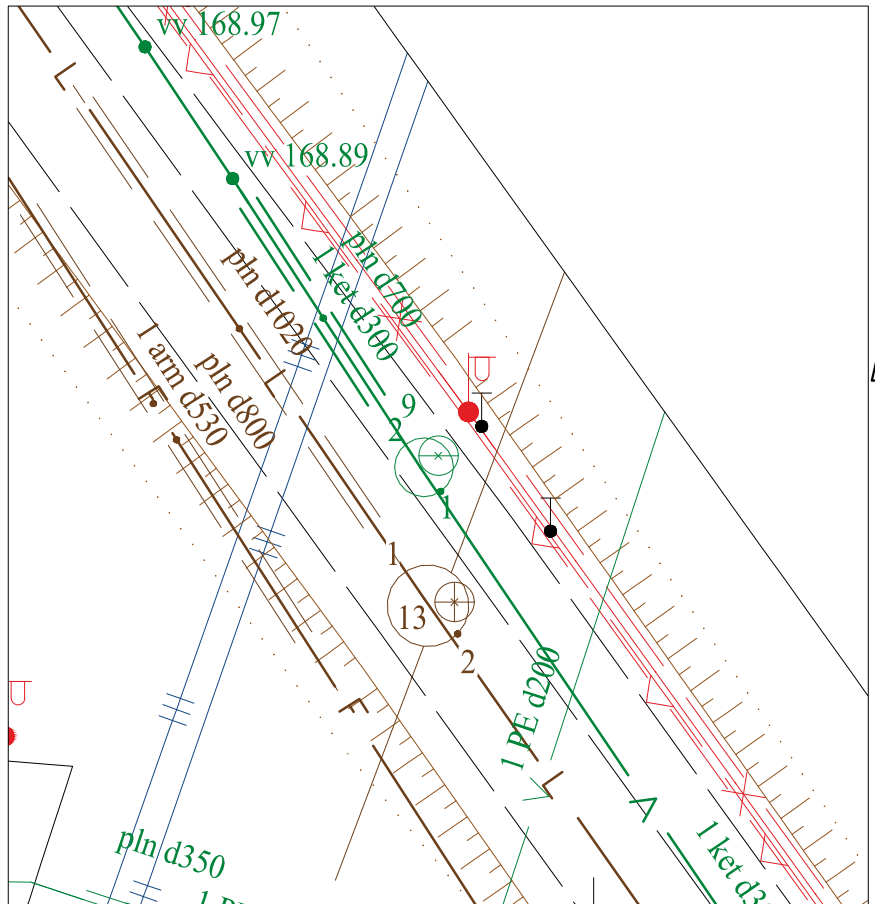
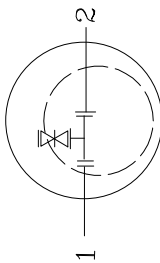
ĮRENGINIO PJŪVIAI (matmenys duoti m)

SĄSAJOS SCHEMA

Vertikalinis



Horizontalinis



Pavadinimas	Medžiaga	Skersmuo arba matm., mm		Atstumas nuo dangčio, m		Altitudė	Lipynės: 17 (medžiaga, kiekis)			
Dangtis	ket	650				172.63	Ar yra vandens? <u>Ne</u>			
Žemė	asf			0.00		172.63	Ar yra dujų? <u>Ne</u>			
Sienos	glžb						Pastabos:			
Lubos	glžb	1500		2.72		169.91	X = 6066612.28; Y = 578446.03			
Dugnas	bet	1500		4.97		167.66				
Vamzdžiai	Nr. 1	ket	Išorinis	300	Viršus	4.13	168.50	Objektas:		
			Vidinis		Apačia	4.43	168.20			
	Nr. 2	ket	Išorinis	300	Viršus	4.13	168.50			
			Vidinis		Apačia	4.43	168.20			
	Nr. 3		Išorinis		Viršus					
			Vidinis		Apačia					
	Nr. 4		Išorinis		Viršus					
			Vidinis		Apačia					
	Nr. 5		Išorinis		Viršus					
			Vidinis		Apačia					
	Nr. 6		Išorinis		Viršus					
			Vidinis		Apačia					
Nr. 7		Išorinis		Viršus						
		Vidinis		Apačia						
Nr. 8		Išorinis		Viršus						
		Vidinis		Apačia						
Nr. 9		Išorinis		Viršus						
		Vidinis		Apačia						
Nr. 10		Išorinis		Viršus						
		Vidinis		Apačia						
Nr. 11		Išorinis		Viršus						
		Vidinis		Apačia						
Nr. 12		Išorinis		Viršus						
		Vidinis		Apačia						
							Matavimus atliko	J.Kašėta (vardas ir pavardė)		
							Matavimus atliko	1GKV-395 <small>(geodezininko kv.paž.Nr.)</small>	(parašas)	2022-05-10 <small>(data)</small>
							Matavimus atliko	(vardas ir pavardė)		
							Matavimus atliko	<small>(geodezininko kv.paž.Nr.)</small>	(parašas)	(data)
							Matavimus atliko	(vardas ir pavardė)		
							Matavimus atliko	<small>(geodezininko kv.paž.Nr.)</small>	(parašas)	(data)