

Vandentiekis
(inžinerinio tinklo pavadinimas)

Vandentiekio šulinys
(įrenginio pavadinimas)

19
(įrenginio numeris)

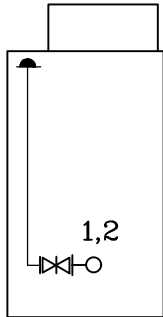
Dociškių g., Vilnius
(adresas)

75330274
(LKS-94 M 1:500 plano numeris)

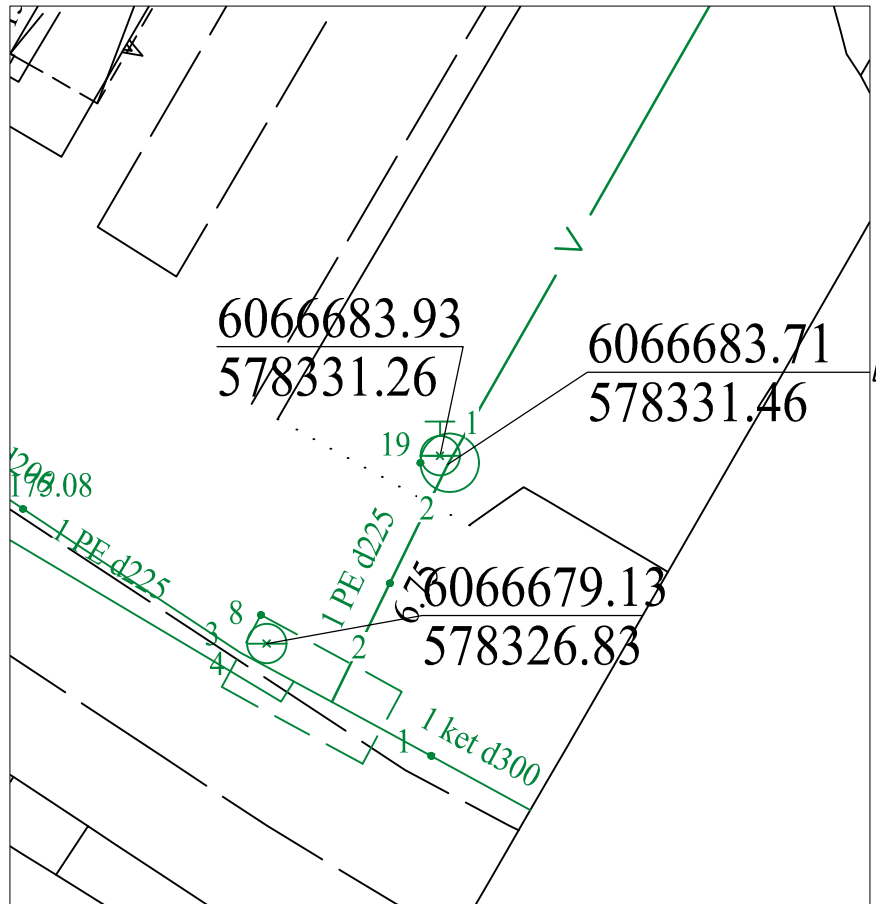
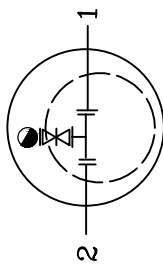
ĮRENGINIO PJŪVIAI (matmenys duoti m)

SAŠAJOS SCHEMA

Vertikalinis



Horizontalinis



Pavadinimas	Medžiaga	Skersmuo arba matm., mm	Atstumas nuo dangčio, m	Altitudė	Lipynės: <u>6</u> (medžiaga, kiekis)		
Dangtis	ket	650			Ar yra vandens? <u>Ne</u>		
Žemė	asf		0.00		Ar yra dujų? <u>Ne</u>		
Sienos	glžb				Pastabos:		
Lubos	glžb	1500	0.73		X = 6066683.93; Y = 578331.26		
Dugnas	bet	1500	2.16		Objektas:		
Vamzdžiai	Nr. 1	PE	Išorinis	225	Viršus	1.77	-1.77
			Vidinis		Apačia	2.00	-2.00
	Nr. 2	PE	Išorinis	225	Viršus	1.77	-1.77
			Vidinis		Apačia	2.00	-2.00
	Nr. 3		Išorinis		Viršus		
			Vidinis		Apačia		
	Nr. 4		Išorinis		Viršus		
			Vidinis		Apačia		
	Nr. 5		Išorinis		Viršus		
			Vidinis		Apačia		
	Nr. 6		Išorinis		Viršus		
			Vidinis		Apačia		
Nr. 7		Išorinis		Viršus			
		Vidinis		Apačia			
Nr. 8		Išorinis		Viršus			
		Vidinis		Apačia			
Nr. 9		Išorinis		Viršus			
		Vidinis		Apačia			
Nr. 10		Išorinis		Viršus			
		Vidinis		Apačia			
Nr. 11		Išorinis		Viršus			
		Vidinis		Apačia			
Nr. 12		Išorinis		Viršus			
		Vidinis		Apačia			

Matavimus atliko	J. Kašėta (vardas ir pavardė)	
	1GKV-395 <small>(geodezininko kv. paž. Nr.)</small>	2022-08-22 <small>(data)</small>
Matavimus atliko	(vardas ir pavardė)	
	<small>(geodezininko kv. paž. Nr.)</small>	<small>(data)</small>
Matavimus atliko	(vardas ir pavardė)	
	<small>(geodezininko kv. paž. Nr.)</small>	<small>(data)</small>