

Vandentiekis  
(inžinerinio tinklo pavadinimas)

Vandentiekio šulinys  
(įrenginio pavadinimas)

51  
(įrenginio numeris)

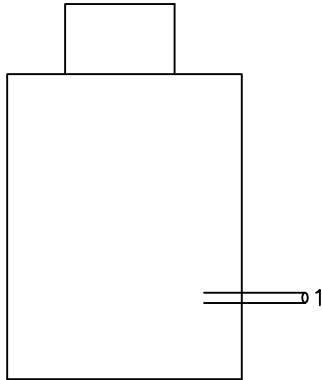
Vilnius, L. Giros g.  
(adresas)

75330158  
(LKS-94 M 1:500 plano numeris)

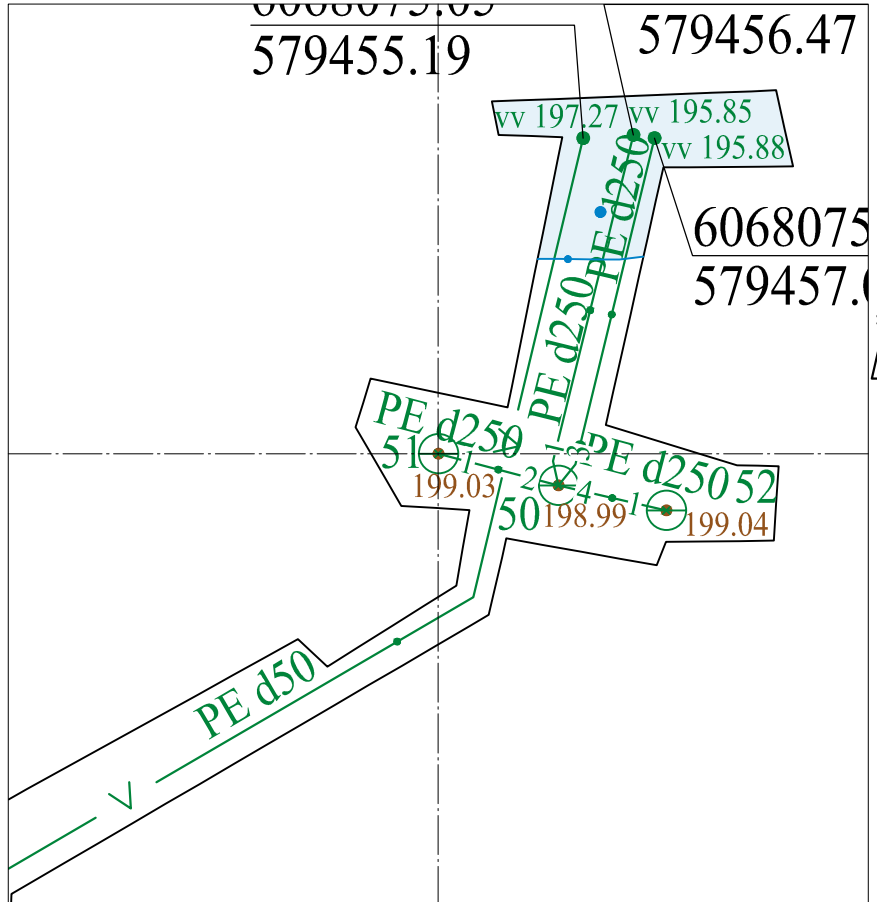
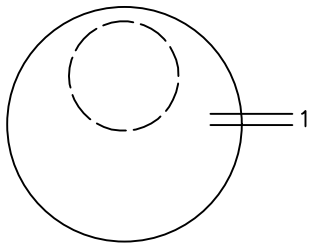
ĮRENGINIO PJŪVIAI (matmenys duoti m)

SĄSAJOS SCHEMA

Vertikalinis



Horizontalinis



Pavadinimas	Medžiaga	Skersmuo arba matm., mm	Atstumas nuo dangčio, m		Altitudė	Lipynės: 23 (medžiaga, kiekis)		
Dangtis	ket	650			199.03	Ar yra vandens? <u>Ne</u>		
Žemė	grunt		0.00		199.03	Ar yra dujų? <u>Ne</u>		
Sienos	bet					Pastabos:		
Lubos	bet	2000	0.71		198.32	X = 6068066.99; Y = 579451.48		
Dugnas	bet	2000	5.05		193.98			
Vamzdžiai	Nr. 1	PE	Išorinis	250	Viršus	3.17	195.86	Objektas:
			Vidinis		Apačia	3.42	195.61	
	Nr. 2		Išorinis		Viršus			
			Vidinis		Apačia			
	Nr. 3		Išorinis		Viršus			
			Vidinis		Apačia			
	Nr. 4		Išorinis		Viršus			
			Vidinis		Apačia			
	Nr. 5		Išorinis		Viršus			
			Vidinis		Apačia			
	Nr. 6		Išorinis		Viršus			
			Vidinis		Apačia			
Nr. 7		Išorinis		Viršus				
		Vidinis		Apačia				
Nr. 8		Išorinis		Viršus				
		Vidinis		Apačia				
Nr. 9		Išorinis		Viršus				
		Vidinis		Apačia				
Nr. 10		Išorinis		Viršus				
		Vidinis		Apačia				
Nr. 11		Išorinis		Viršus				
		Vidinis		Apačia				
Nr. 12		Išorinis		Viršus				
		Vidinis		Apačia				

Matavimus atliko S. Rimavičius  
(vardas ir pavardė)

1GKV-702 (geodezininko kv.paž.Nr.) [Signature] (parašas) 2023-09-25 (data)

Matavimus atliko \_\_\_\_\_ (vardas ir pavardė)

\_\_\_\_\_ (geodezininko kv.paž.Nr.) \_\_\_\_\_ (parašas) \_\_\_\_\_ (data)

Matavimus atliko \_\_\_\_\_ (vardas ir pavardė)

\_\_\_\_\_ (geodezininko kv.paž.Nr.) \_\_\_\_\_ (parašas) \_\_\_\_\_ (data)