

Vandentiekis  
(inžinerinio tinklo pavadinimas)

Vandentiekio šulinys  
(renginio pavadinimas)

5  
(renginio numeris)

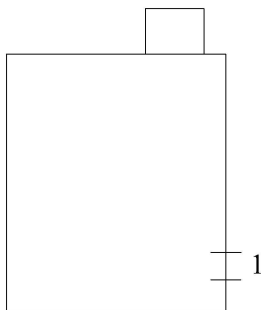
Vilniaus m. sav., Tarandės k.  
(adresas)

75330051  
(LKS-94 M 1:500 plano numeris)

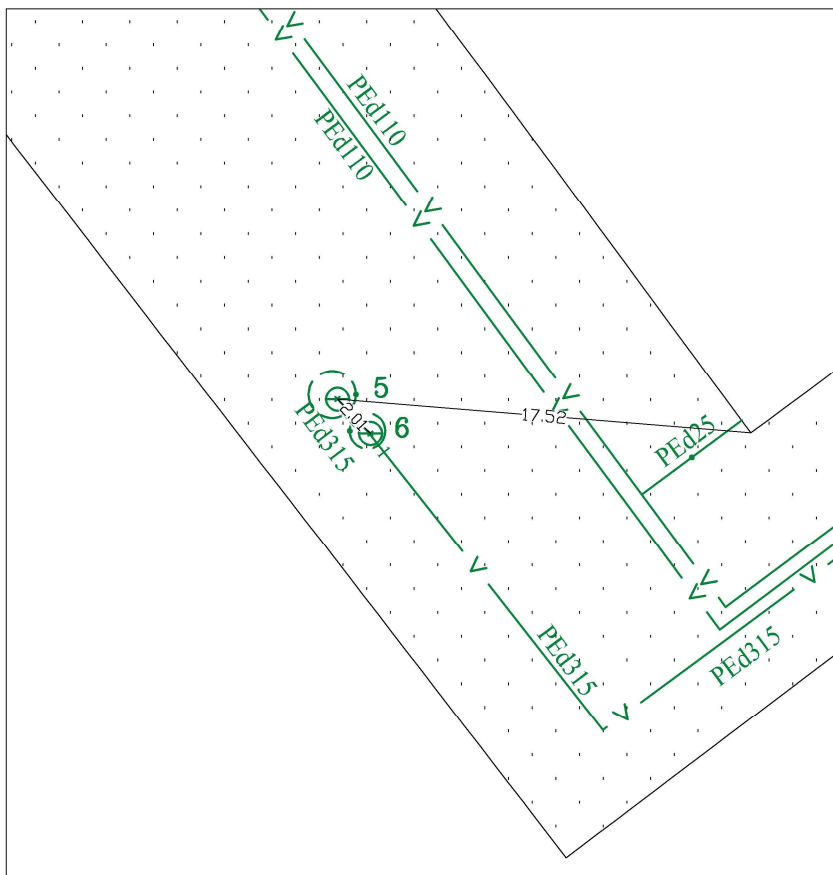
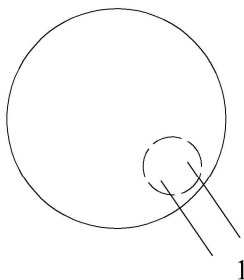
IRENGINIO PJŪVIAI (matmenys duoti m)

SAŠAJOS SCHEMA

Vertikalinis



Horizontalinis



Pavadinimas	Medžiaga	Skersmuo arba matm., mm	Atstumas nuo dangčio, m		Altitudė	Lipynės: 20	
Dangtis	Ketus	650			183.31	(medžiaga, kiekis)	
Žemė	Gruntas		0.00		183.31	Ar yra vandens? <u>Ne</u>	
Sienos	Betonas					Ar yra dujų? <u>Ne</u>	
Lubos	Betonas	2000	1.30		182.01	Pastabos:	
Dugnas	Betonas	2000	5.55		177.76	X = 6069463.07; Y = 577575.77	
Vamzdžiai	Nr. 1	PE	Išorinis	315	Viršus	5.04	178.27
			Vidinis		Apačia	5.35	177.96
	Nr. 2		Išorinis		Viršus		
			Vidinis		Apačia		
	Nr. 3		Išorinis		Viršus		
			Vidinis		Apačia		
	Nr. 4		Išorinis		Viršus		
			Vidinis		Apačia		
	Nr. 5		Išorinis		Viršus		
			Vidinis		Apačia		
	Nr. 6		Išorinis		Viršus		
			Vidinis		Apačia		
Nr. 7		Išorinis		Viršus			
		Vidinis		Apačia			
Nr. 8		Išorinis		Viršus			
		Vidinis		Apačia			
Nr. 9		Išorinis		Viršus			
		Vidinis		Apačia			
Nr. 10		Išorinis		Viršus			
		Vidinis		Apačia			
Nr. 11		Išorinis		Viršus			
		Vidinis		Apačia			
Nr. 12		Išorinis		Viršus			
		Vidinis		Apačia			
						Objektas:	
						Matavimus atliko	
						D. Karalius (vardas ir pavardė)	
						1GKV-1460 (geodezininko kv.paž.Nr.)	
						2022-01-17 (data)	
						Matavimus atliko	
						(vardas ir pavardė)	
						(parašas)	
						(data)	
						Matavimus atliko	
						(vardas ir pavardė)	
						(parašas)	
						(data)	