

Vandentiekis  
(inžinerinio tinklo pavadinimas)

Vandentiekio šulinys  
(irenginio pavadinimas)

19  
(irenginio numeris)

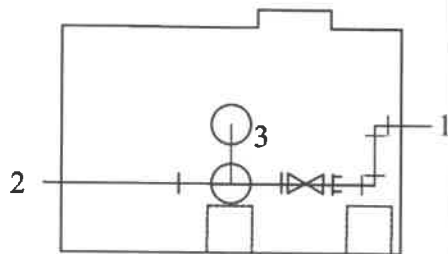
Geležinio Vilko g., Vilnius, Vilniaus m. sav.  
(adresas)

75320399  
(LKS-94 M 1:500 plano numeris)

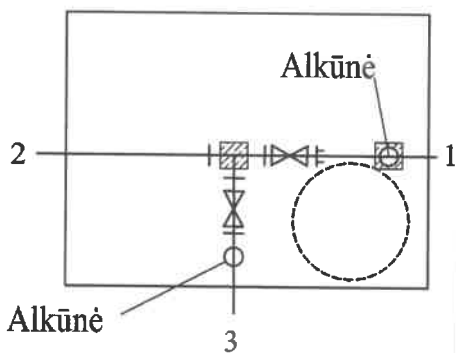
ĮRENGINIO PJŪVIAI (matmenys duoti m)

SAŠAJOS SCHEMA

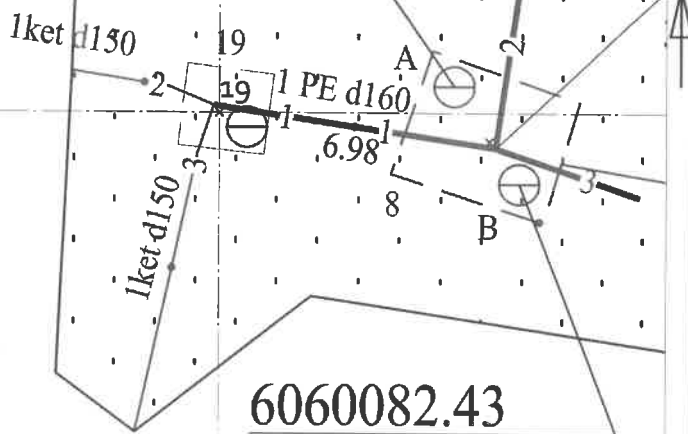
Vertikalinis



Horizontalinis



6060084.82  
579694.33



6060082.43  
579695.93

Pavadinimas	Medžiaga	Skersmuo arba matm., mm		Atstumas nuo dangčio, m		Altitudė	Lipynės: <u>8 mel laipt.</u> (medžiaga, kiekis) Ar yra vandens? <u>Ne</u> Ar yra dujų? <u>Ne</u> Pastabos: X = 6060084.17; Y = 579688.59
Dangtis	ket	700				106.55	
Žemė	asf						
Sienos	bet						
Lubos	bet						
Dugnas	bet	2100X2000		2.40		104.15	
Vamzdžiai	Nr. 1	PE	Išorinis	160	Viršus	1.96	104.59
			Vidinis		Apačia		
	Nr. 2	ket	Išorinis	150	Viršus	1.96	104.59
			Vidinis		Apačia		
	Nr. 3	ket	Išorinis	150	Viršus	1.96	104.59
			Vidinis		Apačia		
	Nr. 4		Išorinis		Viršus		
			Vidinis		Apačia		
	Nr. 5		Išorinis		Viršus		
			Vidinis		Apačia		
	Nr. 6		Išorinis		Viršus		
			Vidinis		Apačia		
Nr. 7		Išorinis		Viršus			
		Vidinis		Apačia			
Nr. 8		Išorinis		Viršus			
		Vidinis		Apačia			
Nr. 9		Išorinis		Viršus			
		Vidinis		Apačia			
Nr. 10		Išorinis		Viršus			
		Vidinis		Apačia			
Nr. 11		Išorinis		Viršus			
		Vidinis		Apačia			
Nr. 12		Išorinis		Viršus			
		Vidinis		Apačia			
Objektas:							Matavimus atliko <u>Mindaugas Genelis</u> (vardas ir pavardė) 1GKV-76 (geodezinių kv.paž.Nr.) (parašas) 2023-12-04 (data)
Matavimus atliko _____ (vardas ir pavardė)							
(geodezinių kv.paž.Nr.) (parašas) (data)							
Matavimus atliko _____ (vardas ir pavardė)							(geodezinių kv.paž.Nr.) (parašas) (data)
(geodezinių kv.paž.Nr.) (parašas) (data)							