Vandentiekio	kamera	Nr. 1 (107) kortelė
Komunikacija	(įrenginio pavadinimas)	

Vilnius	M.K.Čiurlionio	150-A-9	75/32 - 0359
Miestas	Gatvė	Planšeto nomenklatūra	

Vertikalinis

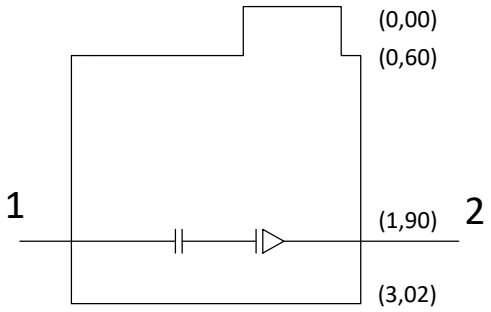

Horizontalinis

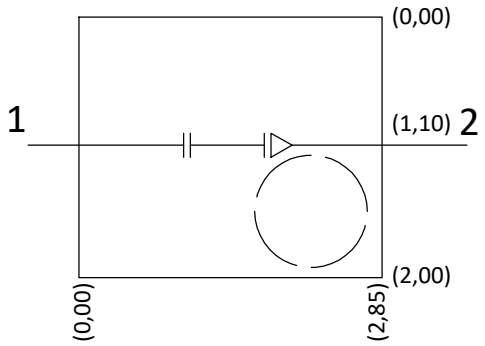

Pririšimo schema

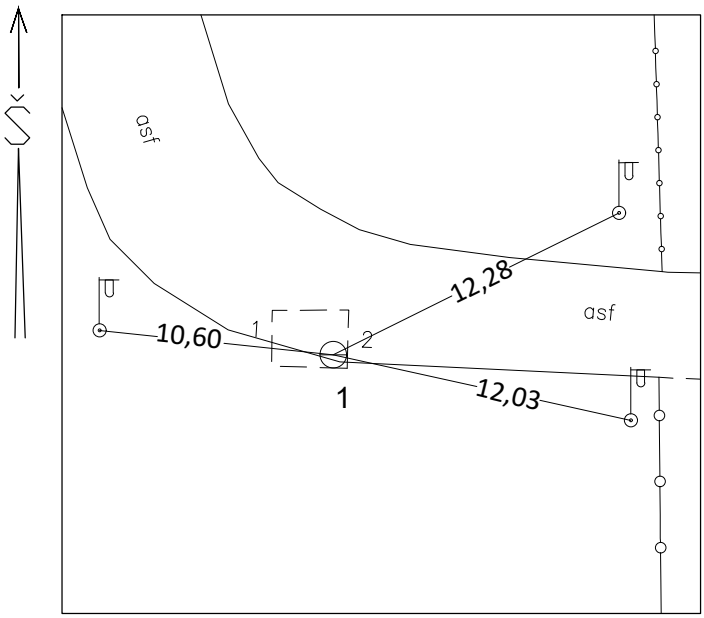

Pavadinimas		Medžiaga	Diametras	Atstumas nuo dangčio		Altitudė
Dangtis		ket.	650	---		104,60
Žemė						
Sienos		bet.	2,00x,2,85x2,45			
Dugnas		bet.	2,00x2,85		3,02	101,58
Vamzdžiai	Nr.1	PE	500	Viršus	1,90	102,70
				Apačia		
	Nr.2	PE100/RC	355	Viršus	1,90	102,70
				Apačia		
	Nr.3			Viršus		
				Apačia		
	Nr.4			Viršus		
				Apačia		
	Nr.5			Viršus		
				Apačia		
	Nr.6					

Lipynes met. kopėčios
(kiekis)

Ar yra vandens?

Ar yra duju?

Pastabos
6060630.67
579696.53

LAS-07

LIETUVOS RESPUBLIKA UAB "Geodezinis standartas" VILNIUS

UAB "Geodezinis standartas"

sudarė A. Paškauskas

parašas

2021 m. 09 mėn.